



NEKILNOJAMOJO TURTO REGISTRO CENTRINIO DUOMENŲ BANKO IŠRAŠAS

2012-10-16 10:57:22

1. Nekilnojamojo turto registre įregistruotas turtas:

Registro Nr.: 44/1550996
 Registro tipas: **Žemės sklypas**
 Sudarymo data: 2012-10-11
 Švenčionių r. sav. Švenčionėlių miesto sen. Švenčionėlių m.
 Registro tvarkytojas: Valstybės įmonės Registrų centro Vilniaus filialas

2. Nekilnojamieji daiktai:

2.1. **Žemės sklypas**
 Švenčionių r. sav. Švenčionėlių miesto sen. Švenčionėlių m.
 Unikalus Nr.: 4400-2458-9700
 Kadastrinis Nr: 8677/0001:137 Švenčionėlių m. k.v.
 Pagrindinė tikslinė naudojimo paskirtis: **Miškų ūkio**
 Naudojimo būdas: **Rekreacinių miškų sklypai**
 Žemės sklypo plotas: 0.7419 ha
 Miško žemės plotas: 0.6300 ha
 Kitos žemės plotas: 0.1119 ha
 Matavimų tipas: **Žemės sklypas suformuotas atliekant kadastrinius matavimus**
 Indeksuota žemės sklypo vertė: 2048 Lt
 Indeksuota žemės sklypo vertė be miško: 3 Lt
 Indeksuota miško vertė: 2045 Lt
 Indeksuota miško medynų vertė: 1824 Lt
 Žemės sklypo vertė: 520 Lt
 Vidutinė rinkos vertė: 3369 Lt
 Vidutinės rinkos vertės nustatymo data: 2012-07-12
 Kadastro duomenų nustatymo data: 2011-10-17

3. Daikto priklausiniai iš kito registro: įrašų nėra

4. Nuosavybė:

4.1. **Nuosavybės teisė**
 Savininkas: LIETUVOS RESPUBLIKA, a.k. 111105555
 Daiktas: **žemės sklypas Nr. 4400-2458-9700, aprašytas p. 2.1.**
 Įregistravimo pagrindas: Nacionalinės žemės tarnybos teritorinio skyriaus vedėjo sprendimas, 2012-10-03, Nr. 45SK-(14.45.110)-214
 Įrašas galioja: Nuo 2012-10-16

5. Valstybės ir savivaldybių žemės patikėjimo teisė:

5.1. **Valstybinės žemės patikėjimo teisė**
 Patikėtinis: Nacionalinė žemės tarnyba prie Žemės ūkio ministerijos, a.k. 188704927
 Daiktas: **žemės sklypas Nr. 4400-2458-9700, aprašytas p. 2.1.**
 Įregistravimo pagrindas: Nacionalinės žemės tarnybos teritorinio skyriaus vedėjo sprendimas, 2012-10-03, Nr. 45SK-(14.45.110)-214
 Įrašas galioja: Nuo 2012-10-16

6. Kitos daiktinės teisės : įrašų nėra

7. Juridiniai faktai: įrašų nėra

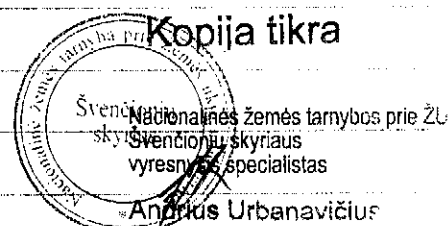
8. Žymos: įrašų nėra

9. Specialios naudojimo sąlygos:

9.1. **XXVI. Miško naudojimo apribojimai**
 Daiktas: **žemės sklypas Nr. 4400-2458-9700, aprašytas p. 2.1.**
 Įregistravimo pagrindas: Nacionalinės žemės tarnybos teritorinio skyriaus vedėjo sprendimas, 2012-10-03, Nr. 45SK-(14.45.110)-214
 Plotas: 0.7419 ha
 Įrašas galioja: Nuo 2012-10-15

9.2.

VI. Elektros linijų apsaugos zonos
 Daiktas: **žemės sklypas Nr. 4400-2458-9700, aprašytas p. 2.1.**



[registravimo pagrindas: Nacionalinės žemės tarnybos teritorinio skyriaus vedėjo
sprendimas, 2012-10-03, Nr. 45SK-(14.45.110)-214
Plotas: 0.0721 ha
[rašas galioja: Nuo 2012-10-15

10. Daikto registravimas ir kadastro žymos:

10.1.

Suformuotas naujas (daikto registravimas)
Daiktas: žemės sklypas Nr. 4400-2458-9700, aprašytas p. 2.1.
[registravimo pagrindas: Nekilnojamojo daikto kadastro duomenų byla, 2012-02-03
Nacionalinės žemės tarnybos teritorinio skyriaus vedėjo
sprendimas, 2012-10-03, Nr. 45SK-(14.45.110)-214
[rašas galioja: Nuo 2012-10-15

10.2.

Kadastrinius matavimus atliko (kadastro žyma)
Uždaroji akcinė bendrovė "Geokada", a.k. 300019637
Daiktas: žemės sklypas Nr. 4400-2458-9700, aprašytas p. 2.1.
[registravimo pagrindas: Nekilnojamojo daikto kadastro duomenų byla, 2012-02-03
Kvalifikacijos pažymėjimas, Nr. 2M-M-1354
Licencija, Nr. G-675-(666)
[rašas galioja: Nuo 2012-10-15

11. Registro pastabos ir nuorodos: įrašų nėra

12. Kita informacija: įrašų nėra

13. Informacija apie duomenų sandoriui tikslinimą: įrašų nėra


Dokumentą atspausdino: Registratore



2012-10-16 10:57:22

Kristina Linkevičiūtė

Kopija tikra



Nacionalinės žemės tarnybos prie ŽŪM
svėncionių skyriaus
vyresnysis specialistas

Andrius Urbanavičius

Žemės sklypas plane M 1:10000

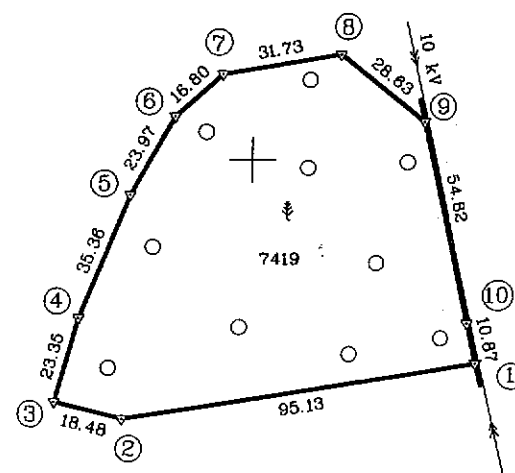
ŽEMĖS SKLYPO PLANAS M 1:2000

Sklypo plotas 7419 m²

Kadastras:	vietovė	Svenčionių m.	blokas	sklypas
Žemės sklypo kadastro Nr.	8	6	7	7 0 0 0 1 0 13 7

Galvė, namo Nr.	
Kaimas (miestelis)	Svenčionių
Seniūnija	Svenčionių
Miestas (rajonas)	Svenčionių
Apskritis	Vilniaus

Gretimybė	Gretimų žemės sklypo kadastro Nr.	Pastabos
1-9		Valstybinė žemė
9-1	8677/8001:1	



Kopija tikra

Nacionalinės žemės tarnybos prie ŽŪM
Svenčionių skyriaus
vyresnysis specialistas
Andrius Urbanavičius

Su paženklinimais vietovėje žemės sklypo ribomis aprašytomis . . . 2011 . . . m.
. . . 10 . . . mėn. 17. d. žemės sklypo paženklinimo - parodymo akte, ir nustatyto ploto sutinku:
Žemės savininkas (naudotojas):

LIETUVOS RESPUBLIKA

(vardas, pavardė)

(parašas)

(data)

Nacionalinės žemės tarnybos prie Žemės ūkio ministerijos
Svenčionių žemėtvarkos skyrius
Patikrino:
Suderino:
Nacionalinės žemės tarnybos prie ŽŪM
Svenčionių skyriaus vedėja
(pareigos) (parašas) (vardas, pavardė)
Marija Levarauskienė

6117400
626800

Vyresnysis kadastro
specialistas
Sigitas Balsys

SKLYPO RIBOS PAŽYMĖTOS
KADASTRO ŽEMELAPYJE
VI REGISTRUOTOJO CENTRO VILNIAUS FILIALAS
pareigos
Sigitas Balsys

Gudovinta

Valstybinės miškų tarnybos
Miškų kontrolės skyriaus
Vilniaus teritorinio poskyrio
vyriausioji specialistė
Ieva Jakštienė

2012-04-11

Geokada

LICENCIJOS NR.G-675(666)

Pareigos	Parašas	Vardas, pavardė	Data
DIREKTORIAUS PAV.		RAMŪNAS KUDŽMA	2011 10 18
VYKDYTOJAS		GINTARAS PETUCHOVAS	2011 10 18

ŽEMĖS SKLYPO PLANAS M 1:2000

Sklypo plotas 7419 m²

Žemės sklypo kadastro Nr. 8 6 7 7 0 0 0 1

KOORDINACIJŲ ŽINIARASTIS

Koordinacijų sistema LKS 94							
Taško Nr.	Kodas	X	Y	Taško Nr.	Kodas	X	Y
1	R	6117546.04	627060.08				
2	R	6117530.99	626966.15				
3	R	6117535.30	626948.18				
4	R	6117557.76	626954.58				
5	R	6117590.51	626967.91				
6	R	6117611.47	626979.53				
7	R	6117622.74	626991.99				
8	R	6117627.94	627023.29				
9	R	6117610.13	627045.71				
10	R	6117556.64	627057.69				

SKLYPO CENTRO KOORDINATĖS

Koordinacijų sistema	Koordinatės X/Y	Planšeto nomenklatūra
Sistema, kurioje vykdyti matavimai	X=6117578 Y=627009	85/43
Valstybinė LKS-1994	X=6117578 Y=627009	85/43

Žiniaraštį sudarė	 Gintaras Petuchovas (parašas) (vardas ir pavardė)	2M-M-1354 (kvalifikacijos pažymėjimo Nr.)	2011 10 18 (data)
-------------------	--	--	----------------------

Ištrauka iš Lietuvos Administracinių teisių pažeidimų kodekso:

47 straipsnis. Pastovių žemėnaudos riboženklų sunaikinimas arba gadinimas - užtraukia baudą nuo dviejų šimtų penkiasdešimties iki penkių šimtų litų.

48 straipsnis. Geodezinio pagrindo punkto bei markseiderystės ženklų sunaikinimas arba gadinimas - užtraukia baudą nuo penkių šimtų iki vieno tūkstančio litų.

DUOMENYS APIE ŽEMĖS NAUDOJIMO APRIBOJIMUS

Eil. Nr.	Kodas	Apribojimo sk. Nr.	Apribojimai	Žemės plotas, m ²
1	6	VI	Elektros linijų apsaugos zonos	721
2	26	XXVI	Miško naudojimo apribojimai	7419



VALSTYBĖS ĮMONĖ REGISTRŲ CENTRAS

V.Kudirkos g. 18-3, LT-03105 Vilnius, tel. (5) 2688 262, faks. (5) 2688 311, el.p. info@registrucentras.lt

NEKILNOJAMOJO TURTO REGISTRO CENTRINIO DUOMENŲ BANKO IŠRAŠAS

2012-10-16 10:44:17

1. Nekilnojamojo turto registre įregistruotas turtas:

Registro Nr.: 44/1551078

Registro tipas: Žemės sklypas

Sudarymo data: 2012-10-11

Švenčionių r. sav. Švenčionėlių miesto sen. Švenčionėlių m.

Registro tvarkytojas: Valstybės įmonės Registrų centro Vilniaus filialas

2. Nekilnojamieji daiktai:

2.1.

Žemės sklypas

Švenčionių r. sav. Švenčionėlių miesto sen. Švenčionėlių m.

Unikalus Nr.: 4400-2459-4152

Kadastrinis Nr.: 8677/0001:138 Švenčionėlių m. k.v.

Pagrindinė tikslinė naudojimo paskirtis: Miškų ūkio

Naudojimo būdas: Rekreacinių miškų sklypai

Žemės sklypo plotas: 1.0770 ha

Miško žemės plotas: 0.8700 ha

Kitos žemės plotas: 0.2070 ha

Matavimų tipas: Žemės sklypas suformuotas atliekant kadastrinius matavimus

Indeksuota žemės sklypo vertė: 2176 Lt

Indeksuota žemės sklypo vertė be miško: 10 Lt

Indeksuota miško vertė: 2166 Lt

Indeksuota miško medynų vertė: 1776 Lt

Žemės sklypo vertė: 620 Lt

Vidutinė rinkos vertė: 4200 Lt

Vidutinės rinkos vertės nustatymo data: 2012-07-12

Kadastro duomenų nustatymo data: 2011-10-17

3. Daikto priklausiniai iš kito registro: įrašų nėra

4. Nuosavybė:

4.1.

Nuosavybės teisė

Savininkas: LIETUVOS RESPUBLIKA, a.k. 111105555

Daiktas: žemės sklypas Nr. 4400-2459-4152, aprašytas p. 2.1.

Įregistravimo pagrindas: Nacionalinės žemės tarnybos teritorinio skyriaus vedėjo sprendimas, 2012-10-04, Nr. 45SK-(14.45.110)-223

Įrašas galioja: Nuo 2012-10-16

5. Valstybės ir savivaldybių žemės patikėjimo teisė:

5.1.

Valstybinės žemės patikėjimo teisė

Patikėtinis: Nacionalinė žemės tarnyba prie Žemės ūkio ministerijos, a.k. 188704927

Daiktas: žemės sklypas Nr. 4400-2459-4152, aprašytas p. 2.1.

Įregistravimo pagrindas: Nacionalinės žemės tarnybos teritorinio skyriaus vedėjo sprendimas, 2012-10-04, Nr. 45SK-(14.45.110)-223

Įrašas galioja: Nuo 2012-10-16

6. Kitos daiktinės teisės : įrašų nėra

7. Juridiniai faktai: įrašų nėra

8. Žymos: įrašų nėra

9. Specialios naudojimo sąlygos:

9.1.

XXVI. Miško naudojimo apribojimai


Daiktas: žemės sklypas Nr. 4400-2459-4152, aprašytas p. 2.1.

Įregistravimo pagrindas: Nacionalinės žemės tarnybos teritorinio skyriaus vedėjo sprendimas, 2012-10-04, Nr. 45SK-(14.45.110)-223

Plotas: 1.077 ha

Įrašas galioja: Nuo 2012-10-16

10. Daikto registravimas ir kadastro žymos:

Nacionalinės žemės tarnybos prie
Švenčionių skyriaus
vyresnysis specialistas

Andrius Urbanavičius

Kopija tikra

10.1.

Suformuotas naujas (daikto registravimas)

Daiktas: žemės sklypas Nr. 4400-2459-4152, aprašytas p. 2.1.

[registravimo pagrindas: Nekilnojamojo daikto kadastro duomenų byla, 2012-02-03
Nacionalinės žemės tarnybos teritorinio skyriaus vedėjo
sprendimas, 2012-10-04, Nr. 45SK-(14.45.110)-223

[rašas galioja: Nuo 2012-10-16

10.2.

Kadastrinius matavimus atliko (kadastro žyma)

Uždaroji akcinė bendrovė "Geokada", a.k. 300019637

Daiktas: žemės sklypas Nr. 4400-2459-4152, aprašytas p. 2.1.

[registravimo pagrindas: Nekilnojamojo daikto kadastro duomenų byla, 2012-02-03
Kvalifikacijos pažymėjimas, Nr. 2M-M-1354


Licencija, Nr. G-675-(666)

[rašas galioja: Nuo 2012-10-16

11. Registro pastabos ir nuorodos: [rašų nėra**12. Kita informacija:** [rašų nėra**13. Informacija apie duomenų sandoriui tikslinimą:** [rašų nėra

2012-10-16 10:44:17

Dokumentą atspausdino: Registratore



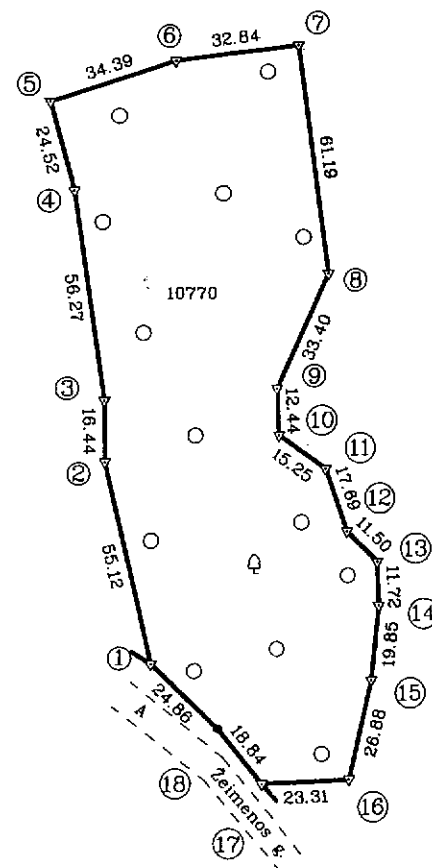

Kristina Linkevičiūtė

**Kopija tikra**Nacionalinės žemės tarnybos prie ŽŪM
Svenčiųjų skyriaus
vyresnysis specialistas

*Andrius Urbanavičius

Žemės sklypas plane M 1:10000

ŽEMĖS SKLYPO PLANAS M 1:2000 Sklypo plotas 10770 m²



6116800
626600

Vyresnysis kadastro specialistas
Sigitas Balsys

**SKLYPO RIBOS PAŽYMĖTOS
KADASTRO ŽEMELAPYJE
VI REGISTRO CENTRO VILNIAUS FILIALAS**

pareigos: **Sigitas Balsys** parašas: *[Signature]* v., pavardė: **Balsys**

Suderinto

Valstybinės miškų tarnybos
Miškų kontrolės skyriaus
Vilniaus teritorinio poskyrio
vyriausioji specialistė
Daiva Jakštienė
2012-04-11

Kadastras:	vieta:	Švenčionių m. . . .	blokas	sklypas
Žemės sklypo kadastro Nr.		8 6 7 7 0 0 0 1	0 1 3 8	

Gatvė, namo Nr.	
Kaimas (miestelis)	Švenčionių
Seniūnija	Švenčionių
Miestas (rajonas)	Švenčionių
Apskritis	Vilniaus

Gretimybė	Gretimų žemės sklypo kadastro Nr.	Pastabos
1-17		Valstybinė žemė
17-1		Žeimenos g.

Konija tikra

Nacionalinės žemės tarnybos prie ŽŪM
Švenčionių skyriaus
vyresnysis specialistas
Andrius Urbanavičius

Su paženklintomis vietovėse žemės sklypo ribomis, aprašytomis . . . 2011 . . . m.
. . . 10 . . . mėn. 17. d. žemės sklypo paženklinio-parodymo akte, ir nustatytu plotu sutinku:
Žemės savininkas (naudotojas):
LIETUVOS RESPUBLIKA

(vardas, pavardė) (parašas) (data)

Nacionalinės žemės tarnybos prie Žemės ūkio ministerijos
Švenčionių žemėtvarkos skyrius
Patikrino: Nacionalinės žemės tarnybos prie ŽŪM
Suderino: Švenčionių skyriaus vedėja
(pareigos) **Marija Levinskienė** (parašas, pavardė) *[Signature]*
2012-10-04



LICENCIJOS NR.G-675(666)

Pareigos	Parašas	Vardas, pavardė	Data
DIREKTORIAUS PAJ.	<i>[Signature]</i>	RAMŪNAS KUDŽMA	2011 10 18
VYKDYTOJAS	<i>[Signature]</i>	GINTARAS PETUCHOVAS	2011 10 18

A.V.

ŽEMĖS SKLYPO PLANAS M 1:2000

Sklypo plotas 10770 m²

Žemės sklypo kadastro Nr. 86770001

KOORDINACIŲ ŽINIARAŠTIS

Koordinacių sistema LKS 94							
Taško Nr.	Kodas	X	Y	Taško Nr.	Kodas	X	Y
1	R	6116875.32	626695.56				
2	R	6116929.07	626683.33				
3	R	6116945.51	626683.05				
4	R	6117001.19	626674.89				
5	R	6117024.87	626668.53				
6	R	6117035.42	626701.26				
7	R	6117039.51	626733.84				
8	R	6116978.89	626742.15				
9	R	6116948.33	626728.66				
10	R	6116935.91	626729.30				
11	R	6116927.02	626741.69				
12	R	6116910.32	626747.51				
13	R	6116902.24	626755.69				
14	R	6116890.53	626756.16				
15	R	6116870.77	626754.25				
16	R	6116844.54	626748.39				
17	R	6116843.27	626725.11				
18	R	6116858.08	626713.47				
SKLYPO CENTRO KOORDINATĖS							
Koordinacių sistema		Koordinatės X/Y		Planšetų nomenklatura			
Sistema, kurioje vykdyti matavimai		X=6116949 Y=626709		85/43			
Valstybinė LKS-1994		X=6116949 Y=626709		85/43			
Žiniaraštį sudarė		Gintaras Petuchovas		2M-M-1354		2011 10 18	
(parašas)		(vardas ir pavardė)		(kvalifikacijos pažymėjimo Nr.)		(data)	

Ištrauka iš Lietuvos Administracinių teisių pažeidimų kodekso:

47 straipsnis. Pastovių žemėnaudos ribojimų sunaikinimas arba gadinimas - užtraukia baudą nuo dviejų šimtų penkiasdešimties iki penkių šimtų litų.

48 straipsnis. Geodezinio pagrindo punkto bei markšneiderystės ženklų sunaikinimas arba gadinimas - užtraukia baudą nuo penkių šimtų iki vieno tūkstančio litų.

DUOMENYS APIE ŽEMĖS NAUDOJIMO APRIBOJIMUS

Eil. Nr.	Kodas	Apribojimo sk. Nr.	Apribojimai	Žemės plotas, m ²
1	26	XXVI	Miško naudojimo apribojimai	10770



VALSTYBĖS ĮMONĖ REGISTRŲ CENTRAS

V. Kudirkos g. 18-3, LT-03105 Vilnius, tel. (5) 2688 262, faks. (5) 2688 311, el.p. info@registrucentras.lt

NEKILNOJAMOJO TURTO REGISTRO CENTRINIO DUOMENŲ BANKO IŠRAŠAS

2012-10-16 10:42:04

1. Nekilnojamojo turto registre įregistruotas turtas:

Registro Nr.: 44/1551084

Registro tipas: Žemės sklypas

Sudarymo data: 2012-10-11

Švenčionių r. sav. Švenčionėlių miesto sen. Švenčionėlių m.

Registro tvarkytojas: Valstybės įmonės Registrų centro Vilniaus filialas

2. Nekilnojamieji daiktai:

2.1.

Žemės sklypas

Švenčionių r. sav. Švenčionėlių miesto sen. Švenčionėlių m.

Unikalus Nr.: 4400-2459-4374

Kadastrinis Nr.: 8677/0001:139 Švenčionėlių m. k.v.

Pagrindinė tikslinė naudojimo paskirtis: Miškų ūkio

Naudojimo būdas: Rekreacinių miškų sklypai

Žemės sklypo plotas: 0.8563 ha

Miško žemės plotas: 0.7000 ha

Kelių plotas: 0.0222 ha

Kitos žemės plotas: 0.1341 ha

Matavimų tipas: Žemės sklypas suformuotas atliekant kadastrinius matavimus

Indeksuota žemės sklypo vertė: 9602 Lt

Indeksuota žemės sklypo vertė be miško: 22 Lt

Indeksuota miško vertė: 9579 Lt

Indeksuota miško medynų vertė: 9125 Lt

Žemės sklypo vertė: 2199 Lt

Vidutinė rinkos vertė: 11000 Lt

Vidutinės rinkos vertės nustatymo data: 2012-07-12

Kadastro duomenų nustatymo data: 2011-10-17

3. Daikto priklausiniai iš kito registro: įrašų nėra

4. Nuosavybė:

4.1.

Nuosavybės teisė

Savininkas: LIETUVOS RESPUBLIKA, a.k. 111105555

Daiktas: žemės sklypas Nr. 4400-2459-4374, aprašytas p. 2.1.

Įregistravimo pagrindas: Nacionalinės žemės tarnybos teritorinio skyriaus vedėjo sprendimas, 2012-10-04, Nr. 45SK-(14.45.110)-222

Įrašas galioja: Nuo 2012-10-16

5. Valstybės ir savivaldybių žemės patikėjimo teisė:

5.1.

Valstybinės žemės patikėjimo teisė

Patikėtinis: Nacionalinė žemės tarnyba prie Žemės ūkio ministerijos, a.k. 188704927

Daiktas: žemės sklypas Nr. 4400-2459-4374, aprašytas p. 2.1.

Įregistravimo pagrindas: Nacionalinės žemės tarnybos teritorinio skyriaus vedėjo sprendimas, 2012-10-04, Nr. 45SK-(14.45.110)-222

Įrašas galioja: Nuo 2012-10-16

6. Kitos daiktinės teisės : įrašų nėra

7. Juridiniai faktai: įrašų nėra

8. Žymos: įrašų nėra

9. Specialios naudojimo sąlygos:

9.1.

XXVI. Miško naudojimo apribojimai

Daiktas: žemės sklypas Nr. 4400-2459-4374, aprašytas p. 2.1.

Įregistravimo pagrindas: Nacionalinės žemės tarnybos teritorinio skyriaus vedėjo sprendimas, 2012-10-04, Nr. 45SK-(14.45.110)-222

Plotas: 0.8341 ha

Įrašas galioja: Nuo 2012-10-16

9.2.

VI. Elektros linijų apsaugos zonos

Kopija tikra

Nacionalinės žemės tarnybos prie ŽŪM
Švenčionių skyriaus
vyresnysis specialistas
Andrius Urbanavičius

Daiktas: žemės sklypas Nr. 4400-2459-4374, aprašytas p. 2.1.
[registravimo pagrindas: Nacionalinės žemės tarnybos teritorinio skyriaus vedėjo
sprendimas, 2012-10-04, Nr. 45SK-(14.45.110)-222
Plotas: 0.0075 ha
[rašas galioja: Nuo 2012-10-16

10. Daikto registravimas ir kadastro žymos:

- 10.1. Kadastrinius matavimus atliko (kadastro žyma)
Uždaroji akcinė bendrovė "Geokada", a.k. 300019637
Daiktas: žemės sklypas Nr. 4400-2459-4374, aprašytas p. 2.1.
[registravimo pagrindas: Nekilnojamojo daikto kadastro duomenų byla, 2012-02-03
Licencija, Nr. G-675-(666)
Kvalifikacijos pažymėjimas, Nr. 2M-M-1354
[rašas galioja: Nuo 2012-10-16
- 10.2. Suformuotas naujas (daikto registravimas)
Daiktas: žemės sklypas Nr. 4400-2459-4374, aprašytas p. 2.1.
[registravimo pagrindas: Nekilnojamojo daikto kadastro duomenų byla, 2012-02-03
Nacionalinės žemės tarnybos teritorinio skyriaus vedėjo
sprendimas, 2012-10-04, Nr. 45SK-(14.45.110)-222
[rašas galioja: Nuo 2012-10-16


11. Registro pastabos ir nuorodos: [rašų nėra

12. Kita informacija: [rašų nėra

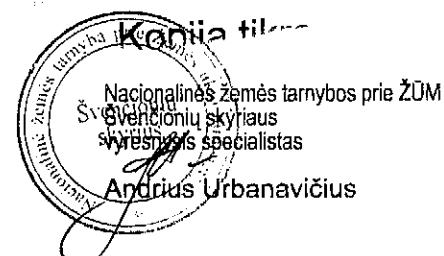
13. Informacija apie duomenų sandoriui tikslinimą: [rašų nėra

2012-10-16 10:42:04


Dokumentą atspausdino: Registratore



Kristina Linkevičiūtė

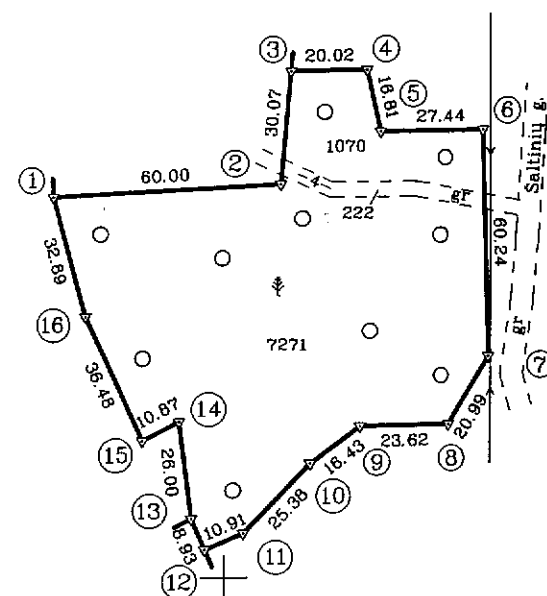


Žemės sklypas plane M 1:10000



ŽEMĖS SKLYPO PLANAS M 1:2000


Sklypo plotas 8563 m²



6117000

626600

Vyresnysis kadastrinis specialistas
Sigitas Balsys



Guderiute

Valstybinės miškų tarnybos
Miškų kontrolės skyriaus
Vilniaus teritorinio poskyrio
vyriausioji specialistė
Daiva Jakštienė

2012-04-11

Kadastras:	vieta:	Svenčionių m.	blokas	sklypas
Žemės sklypo kadastras Nr.	8	6	7	7 0 0 0 1 0 1 3 6

Gatvė, namo Nr.	
Kaimas (miestelis)	Svenčionių
Seniūnija	Svenčionių
Miestas (rajonas)	Svenčionių
Apskritis	Vilniaus

Gretimybė	Gretimo žemės sklypo kadastras Nr.	Pastabos
1-3	8677/0001:5	
3-12		Valstybinė žemė
12-13	8677/0001:1	
13-1		Valstybinė žemė

Kopija tikra

Nacionalinės žemės tarnybos prie ŽŪM
Svenčionių skyriaus
vyriausioji specialistė
Andrius Urbanavičius

Su paženklintomis vietovėse žemės sklypo ribomis, aprašytomis 2011 m.
... 10 ... mėn. 17 d. žemės sklypo paženklinimo-parodymo akte, ir nustatytu plotu sutinku:
Žemės savininkas (naudotojas):

LIETUVOS RESPUBLIKA

(vardas, pavardė)

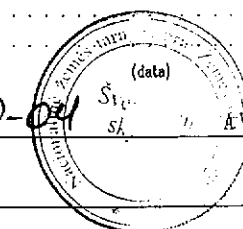
(parašas)

(data)

Nacionalinės žemės tarnybos prie Žemės ūkio ministerijos
Svenčionių ... žemėtvarkos skyrius

Svenčionių skyriaus
vyr. specialistas
Artūras Korolkovas

Patikrino: ... Nacionalinės žemės tarnybos prie ŽŪM
Suderino: ... Svenčionių skyriaus vedėja
(pareigos) ... (parašas, pavardė)
Marija Levarauskienė



Geokada

LICENCIJOS NR.G-675(666)

Pareigos	Parašas	Vardas, pavardė	Data
DIREKTORIAUS PAV.		RAMONAS KUDŽMA	2011 10 18
VYKDYTOJAS		GINTARAS PETUCHOVAS	2011 10 18

ŽEMĖS SKLYPO PLANAS M 1:2000

Sklypo plotas 8563 m²

Žemės sklypo kadastro Nr. 8 6 7 7 0 0 0 1

KOORDINACIŲ ŽINIARAŠTIS

Koordinacių sistema LKS 94							
Taško Nr.	Kodas	X	Y	Taško Nr.	Kodas	X	Y
1	R	6117101.08	626754.35				
2	R	6117104.37	626814.26				
3	R	6117134.33	626816.79				
4	R	6117134.66	626836.81				
5	R	6117118.28	626840.57				
6	R	6117118.75	626868.01				
7	R	6117058.53	626869.74				
8	R	6117040.43	626859.11				
9	R	6117040.01	626835.49				
10	R	6117030.18	626822.33				
11	R	6117011.70	626804.94				
12	R	6117007.39	626794.92				
13	R	6117015.59	626791.38				
14	R	6117041.38	626788.08				
15	R	6117036.28	626778.48				
16	R	6117069.40	626763.19				
SKLYPO CENTRO KOORDINATĖS							
Koordinacių sistema		Koordinatės X/Y		Planšeto nomenklatūra			
Sistema, kurioje vykdyti matavimai		X=6117073 Y=626818		85/43			
Valstybinė LKS-1994		X=6117073 Y=626818		85/43			
Žiniaraštį sudarė		Gintaras Petuchovas		2M-M-1354		2011 10 18	
		(parašas) (vardas ir pavardė)		(kvalifikacijos pažymėjimo Nr.)		(data)	

DUOMENYS APIE ŽEMĖS NAUDOJIMO APRIBOJIMUS

Eil. Nr.	Kodas	Apribojimo sk. Nr.	Apribojimai	Žemės plotas, m ²
1	6	VI	Elektros linijų apsaugos zonos	75
2	26	XXVI	Miško naudojimo apribojimai	8341

Ištrauka iš Lietuvos Administracinių teisų pažeidimų kodekso:

47 straipsnis. Pastovių žemėnaudos ribženklų sunaikinimas arba gadinimas - užtraukia baudą nuo dviejų šimtų penkiasdešimties iki penkių šimtų litų.

48 straipsnis. Geodezinio pagrindo punkto bei markseiderystės ženklų sunaikinimas arba gadinimas - užtraukia baudą nuo penkių šimtų iki vieno tūkstančio litų.



NEKILNOJAMOJO TURTO REGISTRO CENTRINIO DUOMENŲ BANKO IŠRAŠAS

2012-11-08 15:11:25

1. Nekilnojamojo turto registre įregistruotas turtas:

Registro Nr.: 44/1556908
 Registro tipas: Žemės sklypas
 Sudarymo data: 2012-11-08
 Švenčionių r. sav. Švenčionėlių miesto sen. Švenčionėlių m.
 Registro tvarkytojas: Valstybės įmonės Registrų centro Vilniaus filialas

2. Nekilnojamieji daiktai:

2.1. Žemės sklypas
 Švenčionių r. sav. Švenčionėlių miesto sen. Švenčionėlių m.
 Unikalus Nr.: 4400-2482-2637
 Kadastrinis Nr.: 8677/0002:76 Švenčionėlių m. k.v.
 Pagrindinė tikslinė naudojimo paskirtis: Miškų ūkio
 Naudojimo būdas: Rekreacinių miškų sklypai
 Žemės sklypo plotas: 3.5149 ha
 Miško žemės plotas: 3.3400 ha
 Kitos žemės plotas: 0.1749 ha
 Matavimų tipas: Žemės sklypas suformuotas atliekant kadastrinius matavimus
 Indeksuota žemės sklypo vertė: 46813 Lt
 Indeksuota žemės sklypo vertė be miško: 13 Lt
 Indeksuota miško vertė: 46800 Lt
 Indeksuota miško medynų vertė: 44294 Lt
 Žemės sklypo vertė: 10802 Lt
 Vidutinė rinkos vertė: 49700 Lt
 Vidutinės rinkos vertės nustatymo data: 2012-08-12
 Kadastro duomenų nustatymo data: 2011-10-17

3. Daikto priklausiniai iš kito registro: įrašų nėra

4. Nuosavybė:

4.1. Nuosavybės teisė
 Savininkas: LIETUVOS RESPUBLIKA, a.k. 111105555
 Daiktas: žemės sklypas Nr. 4400-2482-2637, aprašytas p. 2.1.
 Įregistravimo pagrindas: Nacionalinės žemės tarnybos teritorinio skyriaus vedėjo sprendimas, 2012-10-19, Nr. 45SK-(14.45.110)-309
 Įrašas galioja: Nuo 2012-11-08

5. Valstybės ir savivaldybių žemės patikėjimo teisė:

5.1. Valstybinės žemės patikėjimo teisė
 Patikėtinis: Nacionalinė žemės tarnyba prie Žemės ūkio ministerijos, a.k. 188704927
 Daiktas: žemės sklypas Nr. 4400-2482-2637, aprašytas p. 2.1.
 Įregistravimo pagrindas: Nacionalinės žemės tarnybos teritorinio skyriaus vedėjo sprendimas, 2012-10-19, Nr. 45SK-(14.45.110)-309
 Įrašas galioja: Nuo 2012-11-08

6. Kitos daiktinės teisės : įrašų nėra

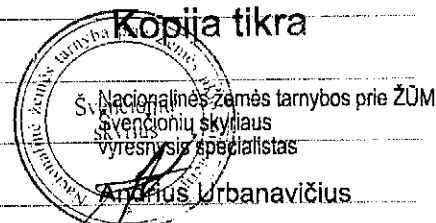
7. Juridiniai faktai: įrašų nėra

8. Žymos: įrašų nėra

9. Specialios naudojimo sąlygos:

9.1. III. Geležinkelio kelių ir jų įrenginių apsaugos zona
 Daiktas: žemės sklypas Nr. 4400-2482-2637, aprašytas p. 2.1.
 Įregistravimo pagrindas: Nacionalinės žemės tarnybos teritorinio skyriaus vedėjo sprendimas, 2012-10-19, Nr. 45SK-(14.45.110)-309
 Plotas: 0.0022 ha
 Įrašas galioja: Nuo 2012-11-08

9.2. XXVI. Miško naudojimo apribojimai
 Daiktas: žemės sklypas Nr. 4400-2482-2637, aprašytas p. 2.1.



[registravimo pagrindas: Nacionalinės žemės tarnybos teritorinio skyriaus vedėjo sprendimas, 2012-10-19, Nr. 45SK-(14.45.110)-309

Plotas: 3.5149 ha

[rašas galioja: Nuo 2012-11-08

9.3.

VI. Elektros linijų apsaugos zonos

Daiktas: žemės sklypas Nr. 4400-2482-2637, aprašytas p. 2.1.

[registravimo pagrindas: Nacionalinės žemės tarnybos teritorinio skyriaus vedėjo sprendimas, 2012-10-19, Nr. 45SK-(14.45.110)-309

Plotas: 0.1553 ha

[rašas galioja: Nuo 2012-11-08

10. Daikto registravimas ir kadastro žymos:

10.1.

Suformuotas naujas (daikto registravimas)

Daiktas: žemės sklypas Nr. 4400-2482-2637, aprašytas p. 2.1.

[registravimo pagrindas: Nekilnojamojo daikto kadastro duomenų byla, 2012-09-11 Nacionalinės žemės tarnybos teritorinio skyriaus vedėjo sprendimas, 2012-10-19, Nr. 45SK-(14.45.110)-309

[rašas galioja: Nuo 2012-11-08

10.2.

Kadastrinius matavimus atliko (kadastro žyma)

Uždaroji akcinė bendrovė "Geokada", a.k. 300019637

Daiktas: žemės sklypas Nr. 4400-2482-2637, aprašytas p. 2.1.

[registravimo pagrindas: Nekilnojamojo daikto kadastro duomenų byla, 2012-09-11 Kvalifikacijos pažymėjimas, Nr. 2M-M-1354 Licencija, Nr. G-675-(666)

[rašas galioja: Nuo 2012-11-08


11. Registro pastabos ir nuorodos: [rašų nėra

12. Kita informacija: [rašų nėra


13. Informacija apie duomenų sandoriui tikslinimą: [rašų nėra

2012-11-08 15:11:25

Dokumentą atspausdino: Registratore



Kristina Linkevičiūtė



Kopija tikra

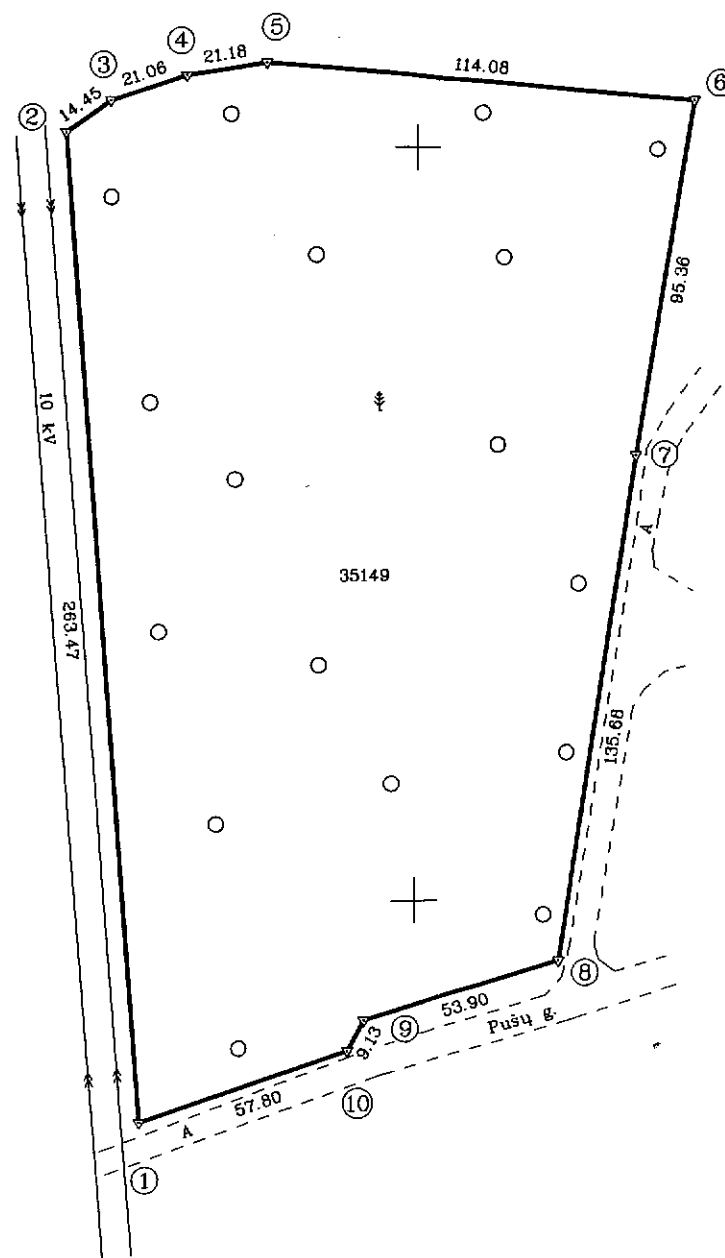
Nacionalinės žemės tarnybos prie ŽŪM
sk. Švenčionių skyriaus
vyresnysis specialistas

Andrius Urbanavičius

Žemės sklypas plane M 1:10000

ŽEMĖS SKLYPO PLANAS M 1:2000

Sklypo plotas 35149 m²



6117400

627200

SKLYPO RIBOS PAŽYMĖTOS
KADASTRO ŽEMĖLAPYJE
VYRESNYSIS KADASTRO REGISTRŲ CENTRO VILNIAUS FILIALAS
Specialistas *Sigitas Bakys*

Sudarinto
Valstybinės miškų tarnybos
Miškų kontrolės skyriaus
Vilniaus teritorinio poskyrio
vyriausioji specialistė
Daiva Jakštienė

2012-04-11

Kadastro:	vietovė	Švečionėlių m.	blokas	sklypas
Žemės sklypo kadastro Nr.		8 6 7 7 0 0 0 2	0 0 7 1	

Gatvė, namo Nr.	
Kaimas (miestelis)	Švenčionėlių
Seniūnija	Švenčionėlių
Miestas (rajonas)	Švenčionių
Apskritis	Vilniaus

Gretimybė	Gretimo žemės sklypo kadastro Nr.	Pastabos
1-7		Valstybinė žemė
7-8		Vidaus kelias
8-1		Pušų gatvė

Kopija tikra

Nacionalinės žemės tarnybos prie ŽŪM
Svenčiųjų skyriaus
Vyriniojo specialistas
Andrius Urbanavičius

Su paženklintomis vietovėse žemės sklypo ribomis, aprašytomis . . . 2011 . . . m.
 . . . 10 . . . mėn. 17 d. žemės sklypo paženklinimo–parodymo akte, ir nustatytu plotu sutinku:
 Žemės savininkas (naudotojas):

LIETUVOS RESPUBLIKA

(vards, pavardē)

(parašas)

```

. . .
[data]

```

Nacionālās zemes tarnybos prie Zemes ūkio ministrijos
Svenčionių žemėtvarkos skyrius
Patikrino: Nacionālās zemes tarnybos prie ZŪM
Suderino: Svenčionių skyriaus vedėja

Patikrino: . . . Nacionalinės žemės tarnybos
Suderino: . . . Švenciuojančių skyriaus vedėjas
(pareigos) *L. Levarauskienė*
Marija Levarauskienė

o ministrijos
vyr. specialistas
A. Korolkovas
(data)
2012-10-10
A.K.



Geokada

LICENCIJOS NR.G-675(666)

Pareigos	Parašas	Vardas, pavardė	Data
DIREKTORIAUS PAV.	<i>[Signature]</i>	RAMŪNAS KUDŽMA	2011 10 18
VYKDYTOJAS	<i>[Signature]</i>	GINTARAS PETUCHOVAS	2011 10 18

A.V.

ŽEMĖS SKLYPO PLANAS M 1:2000

Sklypo plotas 35149 m²

Žemės sklypo kadastro Nr. 8 6 7 7 0 0 0 2

KOORDINAČIŲ ŽINIARAŠTIS

Koordinatų sistema LKS 94							
Taško Nr.	Kodas	X	Y	Taško Nr.	Kodas	X	Y
1	R	6117341.79	627327.69				
2	R	6117604.46	627307.22				
3	R	6117612.77	627319.04				
4	R	6117619.36	627339.04				
5	R	6117622.60	627359.97				
6	R	6117612.35	627473.59				
7	R	6117518.22	627458.32				
8	R	6117384.02	627438.35				
9	R	6117368.26	627386.81				
10	R	6117360.23	627382.47				
SKLYPO CENTRO KOORDINATĖS							
Koordinatų sistema		Koordinatės X/Y		Planšetinio nomenklatūra			
Sistema, kurioje vykdyti matavimai		X=6117494 Y=627387		85/43			
Valstybinė LKS-1994		X=6117494 Y=627387		85/43			
Žiniaraštį sudarė		Gintaras Petuchovas		2M-M-1354		2011 10 18	
		(parašas)		(vardas ir pavardė)		(data)	

Ištrauka iš Lietuvos Administracinių teisinių pažeidimų kodekso:

47 straipsnis. Pastovių žemėnaudos riboženklų sunaikinimas arba gadinimas - užtraukia baudą nuo dviejų šimtų penkiasdešimties iki penkių šimtų litų.

48 straipsnis. Geodezinio pagrindo punkto bei markšėiderystės ženklų sunaikinimas arba gadinimas - užtraukia baudą nuo penkių šimtų iki vieno tūkstančio litų.

DUOMENYS APIE ŽEMĖS NAUDOJIMO APRIBOJIMUS

Eil. Nr.	Kodas	Apribojimo sk. Nr.	Apribojimai	Žemės plotas, m ²
1	3	III	Geležinkelio kelių ir jų įrenginių apsaugos zona	22
2	6	VI	Elektros linijų apsaugos zonos	1553
3	26	XXVI	Miško naudojimo apribojimai	35149



NEKILNOJAMOJO TURTO REGISTRO CENTRINIO DUOMENŲ BANKO IŠRAŠAS

2012-10-24 13:56:16

1. Nekilnojamojo turto registre įregistruotas turtas:

Registro Nr.: 44/1553358

Registro tipas: Žemės sklypas

Sudarymo data: 2012-10-22

Švenčionių r. sav. Švenčionėlių miesto sen. Švenčionėlių m.

Registro tvarkytojas: Valstybės įmonės Registrų centro Vilniaus filialas

2. Nekilnojamieji daiktai:

2.1.

Žemės sklypas

Švenčionių r. sav. Švenčionėlių miesto sen. Švenčionėlių m.

Unikalus Nr.: 4400-2467-4488

Kadastrinis Nr: 8677/0004:99 Švenčionėlių m. k.v.

Pagrindinė tikslinė naudojimo paskirtis: Miškų ūkio

Naudojimo būdas: Rekreacinių miškų sklypai

Žemės sklypo plotas: 0.4532 ha

Miško žemės plotas: 0.3900 ha

Kitos žemės plotas: 0.0632 ha

Matavimų tipas: Žemės sklypas suformuotas atliekant kadastrinius matavimus

Indeksuota žemės sklypo vertė: 2429 Lt

Indeksuota žemės sklypo vertė be miško: 5 Lt

Indeksuota miško vertė: 2424 Lt

Indeksuota miško medynų vertė: 2131 Lt

Žemės sklypo vertė: 630 Lt

Vidutinė rinkos vertė: 3100 Lt

Vidutinės rinkos vertės nustatymo data: 2012-08-12

Kadastro duomenų nustatymo data: 2011-10-06

3. Daikto priklausiniai iš kito registro: įrašų nėra

4. Nuosavybė:

4.1.

Nuosavybės teisė

Savininkas: LIETUVOS RESPUBLIKA, a.k. 111105555

Daiktas: žemės sklypas Nr. 4400-2467-4488, aprašytas p. 2.1.

[registravimo pagrindas: Nacionalinės žemės tarnybos teritorinio skyriaus vedėjo sprendimas, 2012-10-15, Nr. 45SK-(14.45.110)-267

[rašas galioja: Nuo 2012-10-24

5. Valstybės ir savivaldybių žemės patikėjimo teisė:

5.1.

Valstybinės žemės patikėjimo teisė

Patikėtinis: Nacionalinė žemės tarnyba prie Žemės ūkio ministerijos, a.k. 188704927

Daiktas: žemės sklypas Nr. 4400-2467-4488, aprašytas p. 2.1.

[registravimo pagrindas: Nacionalinės žemės tarnybos teritorinio skyriaus vedėjo sprendimas, 2012-10-15, Nr. 45SK-(14.45.110)-267

[rašas galioja: Nuo 2012-10-24

6. Kitos daiktinės teisės : įrašų nėra

7. Juridiniai faktai: įrašų nėra

8. Žymos: įrašų nėra

9. Specialios naudojimo sąlygos:

9.1.

XXVI. Miško naudojimo apribojimai

Daiktas: žemės sklypas Nr. 4400-2467-4488, aprašytas p. 2.1.

[registravimo pagrindas: Nacionalinės žemės tarnybos teritorinio skyriaus vedėjo sprendimas, 2012-10-15, Nr. 45SK-(14.45.110)-267

Plotas: 0.4532 ha

[rašas galioja: Nuo 2012-10-23

Kopija tikra

10. Daikto registravimas ir kadastro žymos:



Nacionalinės žemės tarnybos prie ŽŪK.
Švenčionių skyriaus
vyresnysis specialistas

Andrius Urbanavičius

10.1.

Suformuotas naujas (daikto registravimas)

Uždaroji akcinė bendrovė "Geokada", a.k. 300019637

Daiktas: žemės sklypas Nr. 4400-2467-4488, aprašytas p. 2.1.

[registravimo pagrindas: Nekilnojamojo daikto kadastro duomenų byla, 2012-09-12

Kvalifikacijos pažymėjimas, Nr. 2M-M-1354

Licencija, Nr. G-675-(666)

[rašas galioja: Nuo 2012-10-23

10.2.

Suformuotas naujas (daikto registravimas)

Daiktas: žemės sklypas Nr. 4400-2467-4488, aprašytas p. 2.1.

[registravimo pagrindas: Nekilnojamojo daikto kadastro duomenų byla, 2012-09-12

Nacionalinės žemės tarnybos teritorinio skyriaus vedėjo

sprendimas, 2012-10-15, Nr. 45SK-(14.45.110)-267

[rašas galioja: Nuo 2012-10-23

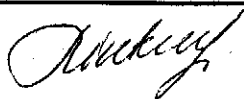
11. Registro pastabos ir nuorodos: įrašų nėra

12. Kita informacija: įrašų nėra


13. Informacija apie duomenų sandoriui tikslinimą: įrašų nėra

2012-10-24 13:56:16

Dokumentą atspausdino: Registratorė



Kristina Linkevičiūtė



Kopija tikra

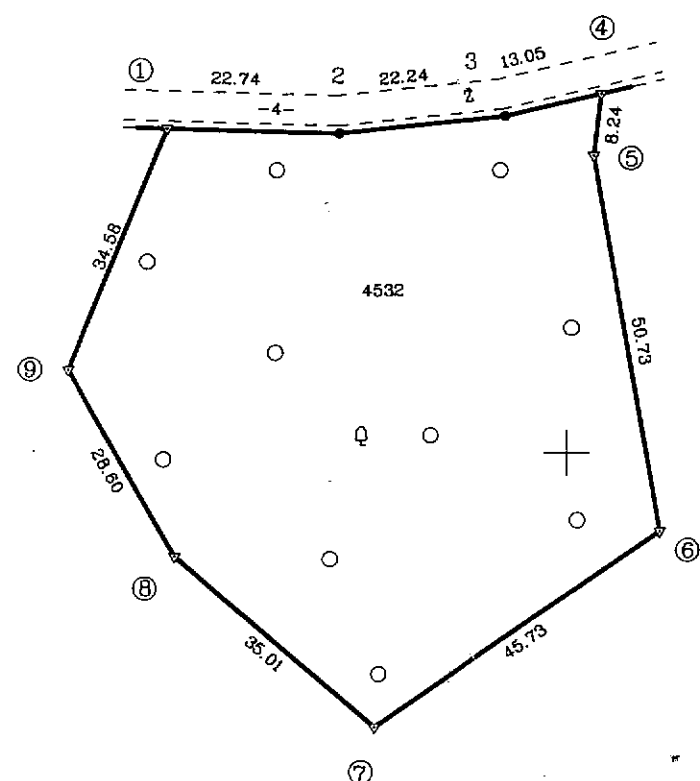

Nacionalinės žemės tarnybos prie ŽŪM
sk. Savivaldybės teritorinio skyriaus
vyresnysis specialistas

Andrius Urbanavičius

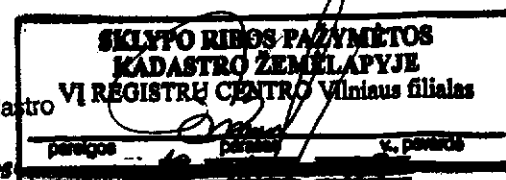
Žemės sklypas plane M 1:10000

ŽEMĖS SKLYPO PLANAS M 1:1000

Sklypo plotas 4532 m²



Vyresnysis kadastro specialistas
Sigitas Balsys



Suderinta

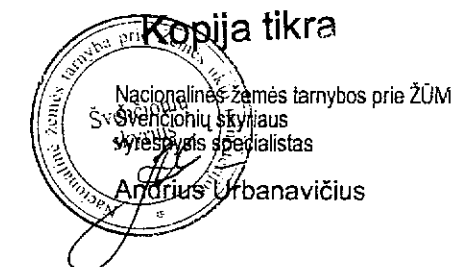
Vaistytinės miškų tarnybos
Miškų kontrolės skyriaus
Vilniaus teritorinio poskyrio
vyriausioji specialistė
Daiva Jakštienė

2012-04-11

Kadastras:	vieta:	Svenčionių m.	blokas	sklypas
Žemės sklypo kadastro Nr.		8 6 7 7 0 0 0 4	0 0 9 9	

Gatvė, namo Nr.	
Kaimas (miestelis)	Svenčionių
Seniūnija	Svenčionių
Miestas (rajonas)	Svenčionių
Apskritis	Vilniaus

Gretimybė	Gretimo žemės sklypo kadastro Nr.	Pastabos
1-4		Vidaus kelias
4-1		Valstybinė žemė



Su paženklintomis vietovėse žemės sklypo ribomis, aprašytomis . . . 2011 . . . m.
. . . 10 . . . mėn. 06 d. žemės sklypo paženklimo-parodymo akte, ir nustatytu plotu sutinku:
Žemės savininkas (naudotojas):

LIETUVOS RESPUBLIKA
(vardas, pavardė) (parašas) (data)

Nacionalinės žemės tarnybos prie Žemės ūkio ministerijos
Svenčionių žemėtvarkos skyrius
Patikrino: . . . Nacionalinės žemės tarnybos prie ŽŪM
Suderino: . . . Svenčionių skyriaus vedėja
(parašas) . . . (parašas) . . . (data)
Marija Levarauskienė
2012-10-10 A.V.



LICENCIJOS NR.G-675(666)

Pareigos	Parašas	Vardas, pavardė	Data
DIREKTORIAUS PAV.		RAMŪNAS KUDŽMA	2011 10 07
VYKDYTOJAS		GINTARAS PETUCHOVAS	2011 10 07

ŽEMĖS SKLYPO PLANAS M 1:1000

Sklypo plotas 4532 m²

Žemės sklypo kadastro Nr. 8 6 7 7 0 0 0 4

KOORDINACIŲ ŽINIARAŠTIS

Koordinacių sistema LKS 94							
Taško Nr.	Kodas	X	Y	Taško Nr.	Kodas	X	Y
1	R	6116243.39	628646.84				
2	R	6116242.55	628669.56				
3	R	6116244.68	628691.70				
4	R	6116247.57	628704.43				
5	R	6116239.39	628703.46				
6	R	6116189.43	628712.27				
7	R	6116163.76	628674.42				
8	R	6116186.62	628647.91				
9	R	6116211.42	628633.67				
SKLYPO CENTRO KOORDINATĖS							
Koordinacių sistema		Koordinatės X/Y		Planšetų nomenklatūra			
Sistema, kurioje vykdyti matavimai		X=6116210 Y=628675		85/43			
Valstybinė LKS-1994		X=6116210 Y=628675		85/43			
Žiniaraštį sudarė		Gintaras Petuchovas		2M-M-1354		2011 10 07	
(paršas)		(vardas ir pavardė)		(kvalifikacijos pažymėjimo Nr.)		(data)	

Ištrauka iš Lietuvos Administracinių teisių pažeidimų kodekso:

47 straipsnis. Pastovių žemėnaudos riboženklų sunaikinimas arba gadinimas - užtraukia baudą nuo dviejų šimtų penkiasdešimties iki penkių šimtų litų.

48 straipsnis. Geodezinio pagrindo punkto bei markseiderystės ženklų sunaikinimas arba gadinimas - užtraukia baudą nuo penkių šimtų iki vieno tūkstančio litų.

DUOMENYS APIE ŽEMĖS NAUDOJIMO APRIBOJIMUS

Eil. Nr.	Kodas	Apribojimo sk. Nr.	Apribojimai	Žemės plotas, m ²
1	26	XXVI	Miško naudojimo apribojimai	4532



VALSTYBĖS ĮMONĖ REGISTRŲ CENTRAS

V.Kudirkos g. 18-3, LT-03105 Vilnius, tel. (5) 2688 262, faks. (5) 2688 311, el.p. info@registrucentras.lt

NEKILNOJAMOJO TURTO REGISTRO CENTRINIO DUOMENŲ BANKO IŠRAŠAS

2012-10-16 10:39:51

1. Nekilnojamojo turto registre įregistruotas turtas:

Registro Nr.: 44/1551089

Registro tipas: Žemės sklypas

Sudarymo data: 2012-10-11

Švenčionių r. sav. Švenčionėlių miesto sen. Švenčionėlių m.

Registro tvarkytojas: Valstybės įmonės Registrų centro Vilniaus filialas

2. Nekilnojamieji daiktai:

2.1.

Žemės sklypas

Švenčionių r. sav. Švenčionėlių miesto sen. Švenčionėlių m.

Unikalus Nr.: 4400-2459-4514

Kadastrinis Nr: 8677/0002:63 Švenčionėlių m. k.v.

Pagrindinė tikslinė naudojimo paskirtis: Miškų ūkio

Naudojimo būdas: Rekreacinių miškų sklypai

Žemės sklypo plotas: 0.5560 ha

Miško žemės plotas: 0.3000 ha

Kitos žemės plotas: 0.2560 ha

Matavimų tipas: Žemės sklypas suformuotas atliekant kadastrinius matavimus

Indeksuota žemės sklypo vertė: 1474 Lt

Indeksuota žemės sklypo vertė be miško: 16 Lt

Indeksuota miško vertė: 1458 Lt

Indeksuota miško medynų vertė: 1262 Lt

Žemės sklypo vertė: 395 Lt

Vidutinė rinkos vertė: 3200 Lt

Vidutinės rinkos vertės nustatymo data: 2012-07-12

Kadastro duomenų nustatymo data: 2011-10-17

3. Daikto priklausiniai iš kito registro: įrašų nėra

4. Nuosavybė:

4.1.

Nuosavybės teisė

Savininkas: LIETUVOS RESPUBLIKA, a.k. 111105555

Daiktas: žemės sklypas Nr. 4400-2459-4514, aprašytas p. 2.1.

Įregistravimo pagrindas: Nacionalinės žemės tarnybos teritorinio skyriaus vedėjo sprendimas, 2012-10-04, Nr. 45SK-(14.45.110)-221

Įrašas galioja: Nuo 2012-10-16

5. Valstybės ir savivaldybių žemės patikėjimo teisė:

5.1.

Valstybinės žemės patikėjimo teisė

Patikėtinis: Nacionalinės žemės tarnyba prie Žemės ūkio ministerijos, a.k. 188704927

Daiktas: žemės sklypas Nr. 4400-2459-4514, aprašytas p. 2.1.

Įregistravimo pagrindas: Nacionalinės žemės tarnybos teritorinio skyriaus vedėjo sprendimas, 2012-10-04, Nr. 45SK-(14.45.110)-221

Įrašas galioja: Nuo 2012-10-16

6. Kitos daiktinės teisės : įrašų nėra

7. Juridiniai faktai: įrašų nėra

8. Žymos: įrašų nėra

9. Specialios naudojimo sąlygos:

9.1.

XXVI. Miško naudojimo apribojimai

Daiktas: žemės sklypas Nr. 4400-2459-4514, aprašytas p. 2.1.

Įregistravimo pagrindas: Nacionalinės žemės tarnybos teritorinio skyriaus vedėjo sprendimas, 2012-10-04, Nr. 45SK-(14.45.110)-221

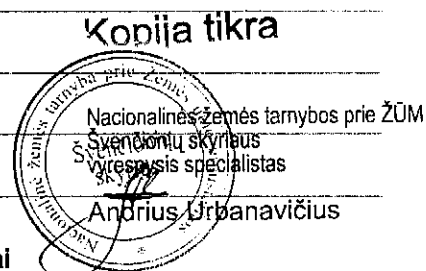
Plotas: 0.556 ha

Įrašas galioja: Nuo 2012-10-16

9.2.

III. Geležinkelio kelių ir jų įrenginių apsaugos zona

Daiktas: žemės sklypas Nr. 4400-2459-4514, aprašytas p. 2.1.



[registravimo pagrindas: Nacionalinės žemės tarnybos teritorinio skyriaus vedėjo sprendimas, 2012-10-04, Nr. 45SK-(14.45.110)-221

Plotas: 0.0594 ha

[rašas galioja: Nuo 2012-10-16

9.3.

VI. Elektros linijų apsaugos zonos

Daiktas: žemės sklypas Nr. 4400-2459-4514, aprašytas p. 2.1.

[registravimo pagrindas: Nacionalinės žemės tarnybos teritorinio skyriaus vedėjo sprendimas, 2012-10-04, Nr. 45SK-(14.45.110)-221

Plotas: 0.0848 ha

[rašas galioja: Nuo 2012-10-16

10. Daikto registravimas ir kadastro žymos:

10.1.

Suformuotas naujas (daikto registravimas)

Daiktas: žemės sklypas Nr. 4400-2459-4514, aprašytas p. 2.1.

[registravimo pagrindas: Nekilnojamojo daikto kadastro duomenų byla, 2012-02-03
Nacionalinės žemės tarnybos teritorinio skyriaus vedėjo sprendimas, 2012-10-04, Nr. 45SK-(14.45.110)-221

[rašas galioja: Nuo 2012-10-16

10.2.

Kadastrinius matavimus atliko (kadastro žyma)

Uždaroji akcinė bendrovė "Geokada", a.k. 300019637

Daiktas: žemės sklypas Nr. 4400-2459-4514, aprašytas p. 2.1.

[registravimo pagrindas: Nekilnojamojo daikto kadastro duomenų byla, 2012-02-03
Kvalifikacijos pažymėjimas, Nr. 2M-M-1354
Licencija, Nr. G-675-(666)

[rašas galioja: Nuo 2012-10-16

11. Registro pastabos ir nuorodos: [rašų nėra

12. Kita informacija: [rašų nėra

13. Informacija apie duomenų sandoriui tikslinimą: [rašų nėra

2012-10-16 10:39:51

Dokumentą atspausdino: Registratore



Kristina Linkevičiūtė



Kopija tikra

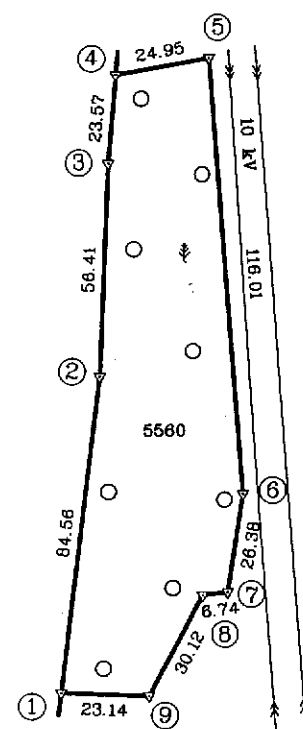
Nacionalinės žemės tarnybos prie ŽŪM
Švenčionių skyriaus
vyresnysis specialistas

Andrius Urbanavičius

Žemės sklypas plane M 1:10000

ŽEMĖS SKLYPO PLANAS M 1:2000

Sklypo plotas 5560 m²



6117600
627200

Vyresnysis kadastrinis specialistas
Sigitas Balys

Valstybinės miškų tarnybos
Miškų kontrolės skyriaus
Vilniaus teritorinio poskyrio
vyriausioji specialistė
Daiva Jakštienė

2012-04-11

Kadastras	vieta	Svečionėlių m. ...	blokas	sklypas
Žemės sklypo kadastro Nr.	8	6	7	7 0 0 0 2 0 0 6 3

Gatvė, namo Nr.	
Kaimas (miestelis)	Svečionėlių
Seniūnija	Svečionėlių
Miestas (rajonas)	Svečionėlių
Apskritis	Vilniaus

Gretimybė	Gretimų žemės sklypo kadastro Nr.	Pastabos
1-4	8677/8001:1	
4-1		Valstybinė žemė

Kopija tikra
Nacionalinės žemės tarnybos prie ŽŪM
Svečionėlių skyriaus
vyresnysis specialistas
Andrius Urbanavičius

Su paženklinimais vietovėje žemės sklypo ribomis, aprašytomis ... 2011 ... m.
... 10 ... mėn. 17 d. žemės sklypo paženklinimo-parodymo akte, ir nustatytu plotu sutinku:
Žemės savininkas (naudotojas):

LIETUVOS RESPUBLIKA
(vardas, pavardė) (parašas) (data)

Nacionalinės žemės tarnybos prie Žemės ūkio ministerijos
Svečionėlių ... žemėtvarkos skyrius
Patikrino: ... Nacionalinės žemės tarnybos prie ŽŪM ...
Suderino: ... Svečionėlių skyriaus vedėja ...
(parašas) Marija Levāauskienė (data) 2012-04-11

Geokada

LICENCIJOS NR.G-675(666)

Pareigos	Parašas	Vardas, pavardė	Data
DIREKTORIAUS PAV.		RAMŪNAS KUDŽMA	2011 10 18
VYKDYTOJAS		GINTARAS PETUCHOVAS	2011 10 18

ŽEMĖS SKLYPO PLANAS M 1:2000

Sklypo plotas 5560 m²

Žemės sklypo kadastro Nr. 86770002

KOORDINACIŲ ŽINIARAŠTIS

Koordinacių sistema LKS 94							
Taško Nr.	Kodas	X	Y	Taško Nr.	Kodas	X	Y
1	R	6117669.72	627232.90				
2	R	6117753.69	627242.85				
3	R	6117810.07	627244.81				
4	R	6117833.57	627246.62				
5	R	6117837.82	627271.21				
6	R	6117722.21	627280.82				
7	R	6117696.13	627276.84				
8	R	6117695.36	627270.14				
9	R	6117668.75	627256.02				
SKLYPO CENTRO KOORDINATĖS							
Koordinacių sistema		Koordinatės X/Y		Planšeto nomenklatūra			
Sistema, kurioje vykdyti matavimai		X=6117758 Y=627262		85/43			
Valstybinė LKS-1994		X=6117758 Y=627262		85/43			
Žiniaraštį sudarė		Gintaras Petuchovas		2M-M-1354		2011 10 18	
(parašas)		(vardas ir pavardė)		(kvalifikacijos pažymėjimo Nr.)		(data)	

Ištrauka iš Lietuvos Administracinių teisių pažeidimų kodekso:

47 straipsnis. Pastovių žemėnaudos riboženklų sunaikinimas arba gadinimas – užtraukia baudą nuo dviejų šimtų penkiasdešimties iki penkių šimtų litų.

48 straipsnis. Geodezinio pagrindo punkto bei markseiderystės ženklų sunaikinimas arba gadinimas – užtraukia baudą nuo penkių šimtų iki vieno tūkstančio litų.

DUOMENYS APIE ŽEMĖS NAUDOJIMO APRIBOJIMUS

Eil. Nr.	Kodas	Apribojimo sk. Nr.	Apribojimai	Žemės plotas, m ²
1	3	III	Geležinkelio kelių ir jų įrenginių apsaugos zona	594
2	6	VI	Elektros linijų apsaugos zonos	848
3	26	XXVI	Miško naudojimo apribojimai	5560



VALSTYBĖS ĮMONĖ REGISTRŲ CENTRAS

V.Kudirkos g. 18-3, LT-03105 Vilnius, tel. (5) 2688 262, faks. (5) 2688 311, el.p. info@registrucentras.lt

NEKILNOJAMOJO TURTO REGISTRO CENTRINIO DUOMENŲ BANKO IŠRAŠAS

2012-11-07 15:58:50

1. Nekilnojamojo turto registre įregistruotas turtas:

Registro Nr.: 44/1556696

Registro tipas: Žemės sklypas

Sudarymo data: 2012-11-07

Švenčionių r. sav. Švenčionėlių miesto sen. Švenčionėlių m.

Registro tvarkytojas: Valstybės įmonės Registrų centro Vilniaus filialas

2. Nekilnojamieji daiktai:

2.1.

Žemės sklypas

Švenčionių r. sav. Švenčionėlių miesto sen. Švenčionėlių m.

Unikalus Nr.: 4400-2481-5087

Kadastrinis Nr: 8677/0002:68 Švenčionėlių m. k.v.

Pagrindinė tikslinė naudojimo paskirtis: Miškų ūkio

Naudojimo būdas: Rekreatinių miškų sklypai

Žemės sklypo plotas: 1.5323 ha

Miško žemės plotas: 1.2000 ha

Kitos žemės plotas: 0.3323 ha

Matavimų tipas: Žemės sklypas suformuotas atliekant kadastrinius matavimus

Indeksuota žemės sklypo vertė: 15418 Lt

Indeksuota žemės sklypo vertė be miško: 26 Lt

Indeksuota miško vertė: 15392 Lt

Indeksuota miško medynų vertė: 14491 Lt

Žemės sklypo vertė: 3598 Lt

Vidutinė rinkos vertė: 18000 Lt

Vidutinės rinkos vertės nustatymo data: 2012-08-12

Kadastro duomenų nustatymo data: 2011-10-10

3. Daikto priklausiniai iš kito registro: įrašų nėra

4. Nuosavybė:

4.1.

Nuosavybės teisė

Savininkas: LIETUVOS RESPUBLIKA, a.k. 111105555

Daiktas: žemės sklypas Nr. 4400-2481-5087, aprašytas p. 2.1.

[registravimo pagrindas: Nacionalinės žemės tarnybos teritorinio skyriaus vedėjo sprendimas, 2012-10-22, Nr. 45SK-(14.45.110)-312

[rašas galioja: Nuo 2012-11-07

5. Valstybės ir savivaldybių žemės patikėjimo teisė:

5.1.

Valstybinės žemės patikėjimo teisė

Patikėtinis: Nacionalinės žemės tarnyba prie Žemės ūkio ministerijos, a.k. 188704927

Daiktas: žemės sklypas Nr. 4400-2481-5087, aprašytas p. 2.1.

[registravimo pagrindas: Nacionalinės žemės tarnybos teritorinio skyriaus vedėjo sprendimas, 2012-10-22, Nr. 45SK-(14.45.110)-312

[rašas galioja: Nuo 2012-11-07

6. Kitos daiktinės teisės : įrašų nėra

7. Juridiniai faktai: įrašų nėra

8. Žymos: įrašų nėra

9. Specialios naudojimo sąlygos:

9.1.

XXVI. Miško naudojimo apribojimai

Daiktas: žemės sklypas Nr. 4400-2481-5087, aprašytas p. 2.1.


[registravimo pagrindas: Nacionalinės žemės tarnybos teritorinio skyriaus vedėjo sprendimas, 2012-10-22, Nr. 45SK-(14.45.110)-312

Plotas: 1.5323 ha

[rašas galioja: Nuo 2012-11-07

Kopija tikra

10. Daikto registravimas ir kadastro žymos:

Nacionalinės žemės tarnybos prie ŽŪM
Švenčionių skyriaus
vyresnysis specialistas

Andrius Urbanavičius

10.1.

Kadastrinius matavimus atliko (kadastro žyma)
Uždaroji akcinė bendrovė "Geokada", a.k. 300019637
Daiktas: žemės sklypas Nr. 4400-2481-5087, aprašytas p. 2.1.
[registravimo pagrindas: Nekilnojamojo daikto kadastro duomenų byla, 2012-09-12
Kvalifikacijos pažymėjimas, Nr. 2M-M-1354
Licencija, Nr. G-675-(666)
[rašas galioja: Nuo 2012-11-07

10.2.

Suformuotas naujas (daikto registravimas)
Daiktas: žemės sklypas Nr. 4400-2481-5087, aprašytas p. 2.1.
[registravimo pagrindas: Nekilnojamojo daikto kadastro duomenų byla, 2012-09-12
Nacionalinės žemės tarnybos teritorinio skyriaus vedėjo
sprendimas, 2012-10-22, Nr. 45SK-(14.45.110)-312
[rašas galioja: Nuo 2012-11-07

11. Registro pastabos ir nuorodos: įrašų nėra

12. Kita informacija: įrašų nėra

13. Informacija apie duomenų sandoriui tikslinimą: įrašų nėra


2012-11-07 15:58:50

Dokumentą atspausdino: Registratore



Kristina Linkevičiūtė

Kopija tikra



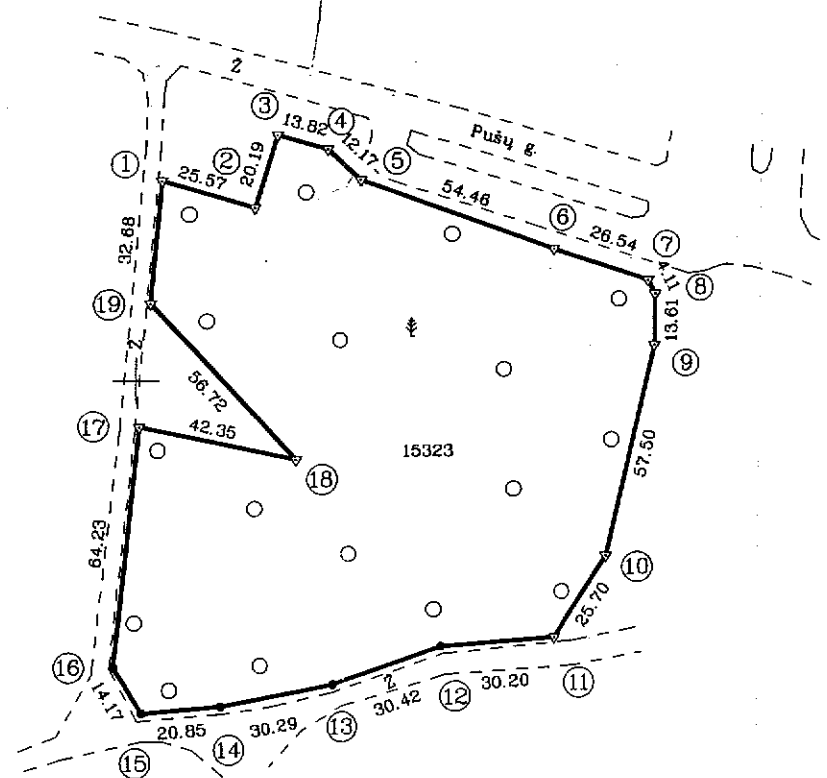
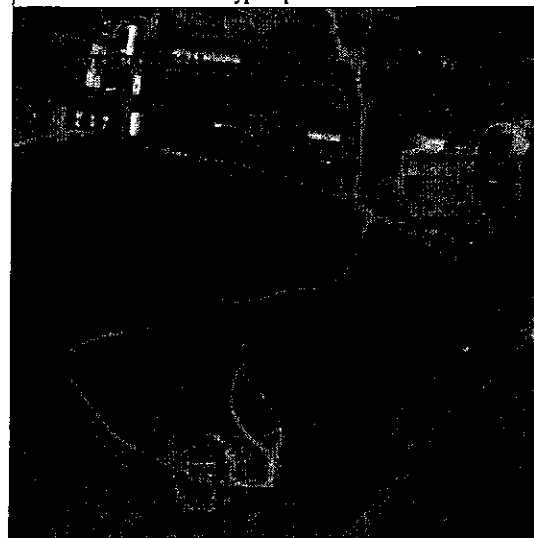
Nacionalinės žemės tarnybos prie ŽŪM
Švenčionių skyriaus
vyresnysis specialistas

Andrius Urbanavičius

Žemės sklypas plane M 1:10000

ŽEMĖS SKLYPO PLANAS M 1:2000

Sklypo plotas 15323 m²

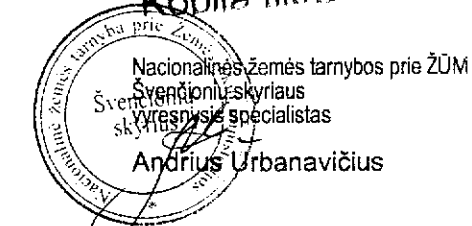


Kadastro:	vieta:	Svenčionių m. ...	blokas	sklypas
Žemės sklypo kadastro Nr.:	8	6	7	7 0 0 0 2 0 0 6 8

Gatvė, namo Nr.	
Kaimas (miestelis)	Svenčionių
Seniūnija	Svenčionių
Miestas (rajonas)	Svenčionių
Apskritis	Vilniaus

Gretimybė	Gretimų žemės sklypo kadastro Nr.	Pastabos
1-5		Valstybinė žemė
5-7		Pušų g.
7-11		Valstybinė žemė
11-17		Vidaus kelias
17-19		Valstybinė žemė
19-1		Vidaus kelias

Kopija tikra



Su paženklintomis vietovėse žemės sklypo ribomis, aprašytomis ... 2011 ... m.
... 10 ... mėn. 10 d. žemės sklypo paženklimo-parodymo akte, ir nustatytu plotu sutinku:
Žemės savininkas (naudotojas):
LIETUVOS RESPUBLIKA

(vardas, pavardė)

(parašas)

(data)

Nacionalinės žemės tarnybos prie Žemės ūkio ministerijos	Svenčionių skyriaus
Svenčionių	vyr. specialistas
Patikrino:	Nacionalinės žemės tarnybos prie ŽŪM
Suderino:	Svenčionių skyriaus vedėja
(pareigos)	Marija Levarauskienė (parašas)
	(vardas, pavardė)

2012-10-20

Suderinto


Valstybinės miškų tarnybos
Miškų kontrolės skyriaus
Vilniaus teritorinio poskyrio
vyriausioji specialistė
Daiva Jakštienė

2012-04-11

6117200

628000

Vyresnysis kadastro
specialistas
Sigitas Balsevicius



LICENCIJOS NR.G-675(666)

Pareigos	Parašas	Vardas, pavardė	Data
DIREKTORIAUS PAV.		RAMONAS KUDŽMA	2011 10 11
VYKDYTOJAS		GINTARAS PETUCHOVAS	2011 10 11

ŽEMĖS SKLYPO PLANAS. M 1:2000

Sklypo plotas 15323 m²

Žemės sklypo kadastro Nr. 8 6 7 7 0 0 0 2

KOORDINACIJŲ ŽINIARAŠTIS

Koordinacijų sistema LKS 94							
Taško Nr.	Kodas	X	Y	Taško Nr.	Kodas	X	Y
1	R	6117452.89	628206.54				
2	R	6117445.60	628231.05				
3	R	6117464.90	628236.98				
4	R	6117461.17	628250.29				
5	R	6117453.04	628259.35				
6	R	6117434.41	628310.52				
7	R	6117426.15	628335.74				
8	R	6117422.50	628337.62				
9	R	6117408.89	628337.48				
10	R	6117352.80	628324.83				
11	R	6117331.16	628310.97				
12	R	6117329.06	628280.84				
13	R	6117318.96	628252.15				
14	R	6117313.28	628222.40				
15	R	6117311.53	628201.62				
16	R	6117323.63	628194.24				
17	R	6117387.52	628200.82				
18	R	6117378.73	628242.25				
19	R	6117420.33	628203.69				
SKLYPO CENTRO KOORDINATĖS							
Koordinacijų sistema		Koordinatės X/Y		Planšetų nomenklatura			
Sistema, kurioje vykdyti matavimai		X=6117388 Y=628271		85/43			
Valstybinė LKS-1994		X=6117388 Y=628271		85/43			
Žiniaraštį sudarė		Gintaras Petuchovas		2M-M-1354		2011 10 11	
(parašas)		(vardas ir pavardė)		(kvalifikacijos pažymėjimo Nr.)		(data)	

DUOMENYS APIE ŽEMĖS NAUDOJIMO APRIBOJIMUS

Eil. Nr.	Kodas	Apribojimo sk. Nr.	Apribojimai	Žemės plotas, m ²
1	26	XXVI	Miško naudojimo apribojimai	15323

Ištrauka iš Lietuvos Administracinių teisinių pažeidimų kodekso:

47 straipsnis. Pastovių žemėnaudos ribojimų sunaikinimas arba gadinimas - užtraukia baudą nuo dviejų šimtų penkiasdešimties iki penkių šimtų litų.

48 straipsnis. Geodezinio pagrindo punkto bei markseiderystės ženklų sunaikinimas arba gadinimas - užtraukia baudą nuo penkių šimtų iki vieno tūkstančio litų.



VALSTYBĖS ĮMONĖ REGISTRŲ CENTRAS

V. Kudirkos g. 18-3, LT-03105 Vilnius, tel. (5) 2688 262, faks. (5) 2688 311, el.p. info@registrucentras.lt

NEKILNOJAMOJO TURTO REGISTRO CENTRINIO DUOMENŲ BANKO IŠRAŠAS

2012-10-16 10:35:22

1. Nekilnojamojo turto registre įregistruotas turtas:

Registro Nr.: 44/1551101

Registro tipas: Žemės sklypas

Sudarymo data: 2012-10-11

Švenčionių r. sav. Švenčionėlių miesto sen. Švenčionėlių m.

Registro tvarkytojas: Valstybės įmonės Registrų centro Vilniaus filialas

2. Nekilnojamieji daiktai:

2.1.

Žemės sklypas

Švenčionių r. sav. Švenčionėlių miesto sen. Švenčionėlių m.

Unikalus Nr.: 4400-2459-4796

Kadastrinis Nr.: 8677/0007:62 Švenčionėlių m. k.v.

Pagrindinė tikslinė naudojimo paskirtis: Miškų ūkio

Naudojimo būdas: Rekreacinių miškų sklypai

Žemės sklypo plotas: 0.5800 ha

Miško žemės plotas: 0.5300 ha

Kitos žemės plotas: 0.0500 ha

Matavimų tipas: Žemės sklypas suformuotas atliekant kadastrinius matavimus

Indeksuota žemės sklypo vertė: 6155 Lt

Indeksuota žemės sklypo vertė be miško: 3 Lt

Indeksuota miško vertė: 6152 Lt

Indeksuota miško medynų vertė: 5808 Lt

Žemės sklypo vertė: 1427 Lt

Vidutinė rinkos vertė: 6900 Lt

Vidutinės rinkos vertės nustatymo data: 2012-07-12

Kadastro duomenų nustatymo data: 2011-09-05

3. Daikto priklausiniai iš kito registro: įrašų nėra

4. Nuosavybė:

4.1.

Nuosavybės teisė

Savininkas: LIETUVOS RESPUBLIKA, a.k. 111105555

Daiktas: žemės sklypas Nr. 4400-2459-4796, aprašytas p. 2.1.

Įregistravimo pagrindas: Nacionalinės žemės tarnybos teritorinio skyriaus vedėjo sprendimas, 2012-10-04, Nr. 45SK-(14.45.110)-220

Įrašas galioja: Nuo 2012-10-16

5. Valstybės ir savivaldybių žemės patikėjimo teisė:

5.1.

Valstybinės žemės patikėjimo teisė

Patikėtinis: Nacionalinė žemės tarnyba prie Žemės ūkio ministerijos, a.k. 188704927

Daiktas: žemės sklypas Nr. 4400-2459-4796, aprašytas p. 2.1.

Įregistravimo pagrindas: Nacionalinės žemės tarnybos teritorinio skyriaus vedėjo sprendimas, 2012-10-04, Nr. 45SK-(14.45.110)-220

Įrašas galioja: Nuo 2012-10-16

6. Kitos daiktinės teisės : įrašų nėra

7. Juridiniai faktai: įrašų nėra

8. Žymos: įrašų nėra

9. Specialios naudojimo sąlygos:

9.1.

XXVI. Miško naudojimo apribojimai

Daiktas: žemės sklypas Nr. 4400-2459-4796, aprašytas p. 2.1.

Įregistravimo pagrindas: Nacionalinės žemės tarnybos teritorinio skyriaus vedėjo sprendimas, 2012-10-04, Nr. 45SK-(14.45.110)-220

Plotas: 0.58 ha

Įrašas galioja: Nuo 2012-10-16

10. Daikto registravimas ir kadastro žymos:

Kopija tikra

Švenčionių
Nacionalinės žemės tarnybos prie ŽŪM
Švenčionių skyriaus
Vyresnysis specialistas
Andrius Urbanavičius

10.1.

Kadastrinius matavimus atliko (kadastro žyma)
Uždaroji akcinė bendrovė "Geokada", a.k. 300019637
Daiktas: žemės sklypas Nr. 4400-2459-4796, aprašytas p. 2.1.
[registravimo pagrindas: Nekilnojamojo daikto kadastro duomenų byla, 2012-02-03
Kvalifikacijos pažymėjimas, Nr. 2M-M-1354
Licencija, Nr. G-675-(666)
[rašas galioja: Nuo 2012-10-16

10.2.

Suformuotas naujas (daikto registravimas)
Daiktas: žemės sklypas Nr. 4400-2459-4796, aprašytas p. 2.1.
[registravimo pagrindas: Nekilnojamojo daikto kadastro duomenų byla, 2012-02-03
Nacionalinės žemės tarnybos teritorinio skyriaus vedėjo
sprendimas, 2012-10-04, Nr. 45SK-(14.45.110)-220
[rašas galioja: Nuo 2012-10-16


11. Registro pastabos ir nuorodos: [rašų nėra]

12. Kita informacija: [rašų nėra]

13. Informacija apie duomenų sandoriui tikslinimą: [rašų nėra]


2012-10-16 10:35:22

Dokumentą atspausdino: Registratore



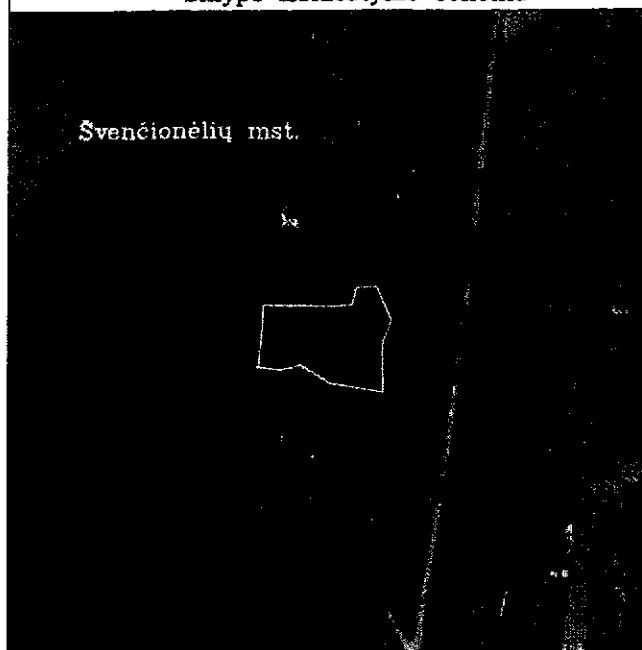
Kristina Linkevičiūtė

Kopija tikra



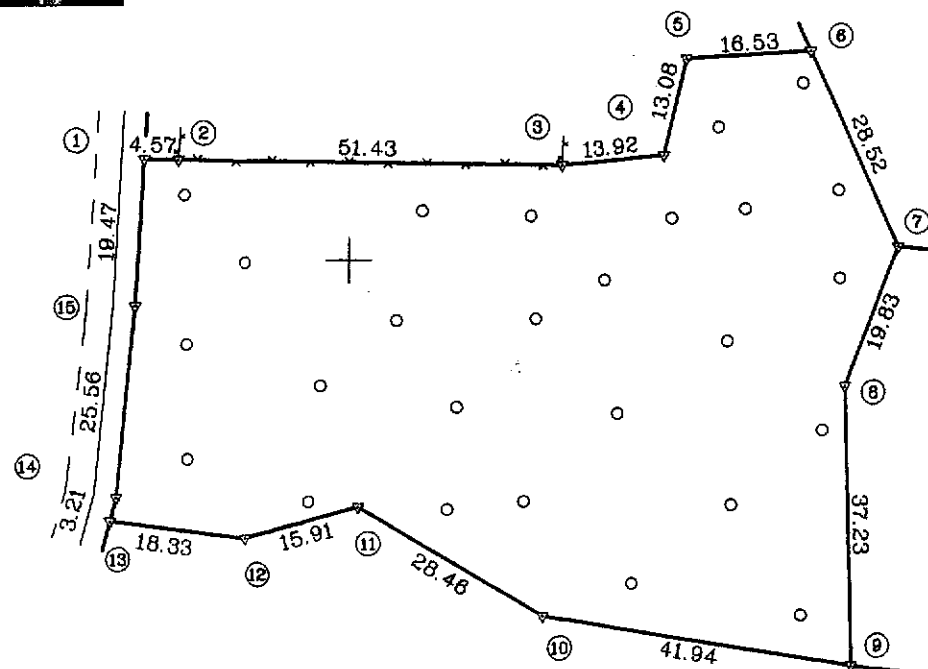
Nacionalinės žemės tarnybos prie ŽŪV.
Svenčionių skyriaus
vyresnysis specialistas
Andrius Urbanavičius

Sklypo išsidėstymo schema



ŽEMĖS SKLYPO PLANAS M 1:1000

Sklypo plotas 5800m²



626700
6114800

Vyresnysis kadastrinis specialistas
Sigitas Balsys

SKLYPO RIBOS PAŽYMĖTOS KADASTRO ŽEMELAPYJE
VI REGISTRU CENTRO Vilniaus filialas

Pareigos: *[Signature]* V. Pavardė: *[Signature]*

Gudovintė
Valstybinės miškų tarnybos
Miškų kontrolės skyriaus
Vilniaus teritorinio poskyrio
vyriausioji specialistė
Daiva Jakštienė
2012-04-11

Kadastras:	vietovė Svencionėlių mst.	blokas	sklypas
Sklypo identifikatorius:	8 6 7 7 0 0 0 7	0 0 6 2	

Gatvė, namo Nr.	
Kaimas (miestelis)	Svencionėlių mst.
Seniūnija	Svencionėlių
Miestas (rajonas)	Svencionė
Apskritis	Vilniaus

Gretimybė	Gretimų žemės sklypo kadastro Nr.	Pastabos
1-6;9-13		LVZF
6-7	8677/0007:28	
7-9	8677/0007:55	
13-1		Vidaus kelias
Kopija tikra		

Nacionalinės žemės tarnybos prie ŽŪM
Svencionėlių skyriaus
vyriausioji specialistė
Andrus Urbanavičius

Su paženklintomis vietovėse žemės sklypo ribomis, aprašytomis 2011 m. rugsėjo mėn. 05 d. žemės sklypo paženklavimo-parodymo akte, ir nustatyto ploto sutinku:
Žemės savininkas (naudotojas):

LIETUVOS RESPUBLIKA

(vardas, pavardė) (parašas) (data)

Nacionalinės žemės tarnybos prie Žemės ūkio ministerijos
Svencionėlių žemėtvarkos skyrius

Patikrino: *[Signature]*
Suderino: *[Signature]* Nacionalinės žemės tarnybos prie ŽŪM
Svencionėlių skyriaus vedėja (vardas, pavardė)
Marija Levarauskienė

Svencionėlių skyriaus
vyr. specialistas
Artūras Korotkovas

2012-10-04



LICENCIJOS NR.G-675-(666)

Pareigos	Parašas	Vardas, pavardė	Data
DIREKTORIAUS PAV.	<i>[Signature]</i>	RAMŪNAS KUDZMA	2011.09.12
VYKDYTOJAS	<i>[Signature]</i>	KAZIMIERAS URBONAVIČIUS	2011.09.12

Sklypo plotas 5800m²

KOORDINAČIŲ ŽINIARAŠTIS

47 straipsnis. Pastovių žemėnaudos riboženklų sunaikinimas arba gadinimas – užtraukia baudą nuo vieno šimto iki penkių šimtų litų.

Eil. Nr.	Kodas	Apribojimo sk. Nr.	Apribojimai	Žemės plotas, m ²
1	26	XXVI	Miško naudojimo apribojimai	5800



VALSTYBĖS ĮMONĖ REGISTRŲ CENTRAS

Vinco Kudirkos g. 18-3, 03105 Vilnius, tel. (8 5) 2688 262, faks. (8 5) 2688 311, el. p. info@registrucentras.lt

NEKILNOJAMOJO TURTO REGISTRO CENTRINIO DUOMENŲ BANKO IŠRAŠAS

2018-10-01 13:10:05

1. Nekilnojamojo turto registre įregistruotas turtas:

Registro Nr.: 44/1551046
Registro tipas: Žemės sklypas
Sudarymo data: 2012-10-11
Švenčionių r. sav., Švenčionėliai
Registro tvarkytojas: Valstybės įmonės Registrų centro Vilniaus filialas

2. Nekilnojamieji daiktai:

2.1.

Žemės sklypas
Švenčionių r. sav., Švenčionėliai
Unikalus daikto numeris: 4400-2459-2490
Žemės sklypo kadastro numeris ir kadastro vietovės pavadinimas: 8677/0007:61 Švenčionėlių m. k.v.
Daikto pagrindinė naudojimo paskirtis: Miškų ūkio
Žemės sklypo naudojimo būdas: Rekreacinių miškų sklypai
Žemės sklypo plotas: 17.8063 ha
Miško žemės plotas: 16.6800 ha
Kelių plotas: 0.1722 ha
Kitos žemės plotas: 0.9541 ha
Matavimų tipas: Žemės sklypas suformuotas atliekant kadastrinius matavimus
Indeksuota žemės sklypo vertė: 53240 Eur
Indeksuota žemės sklypo vertė be miško: 42 Eur
Indeksuota miško vertė: 53198 Eur
Indeksuota miško medynų vertė: 50578 Eur
Žemės sklypo vertė: 12201 Eur
Sklypo vertė be miško žemės ir medynų: 26 Eur
Miško žemės ir medynų vertė: 12175 Eur
Miško medynų vertė: 10537 Eur
Vidutinė rinkos vertė: 75012 Eur
Vidutinės rinkos vertės nustatymo data: 2012-07-12
Vidutinės rinkos vertės nustatymo būdas: Masinis vertinimas
Kadastro duomenų nustatymo data: 2011-05-05

3. Daikto priklausiniai iš kito registro: įrašų nėra

4. Nuosavybė:

4.1.

Nuosavybės teisė
Savininkas: LIETUVOS RESPUBLIKA, a.k. 111105555
Daiktas: žemės sklypas Nr. 4400-2459-2490, aprašytas p. 2.1.
Įregistravimo pagrindas: 2012-10-03 Nacionalinės žemės tarnybos teritorinio skyriaus vedėjo sprendimas Nr. 45SK-(14.45.110)-215
Įrašas galioja: Nuo 2012-10-16

5. Valstybės ir savivaldybių žemės patikėjimo teisė:

5.1.

Valstybinės žemės patikėjimo teisė
Patikėtinis: Nacionalinė žemės tarnyba prie Žemės ūkio ministerijos, a.k. 188704927
Daiktas: žemės sklypas Nr. 4400-2459-2490, aprašytas p. 2.1.
Įregistravimo pagrindas: 2012-10-03 Nacionalinės žemės tarnybos teritorinio skyriaus vedėjo sprendimas Nr. 45SK-(14.45.110)-215
Įrašas galioja: Nuo 2012-10-16

6. Kitos daiktinės teisės : įrašų nėra

7. Juridiniai faktai: įrašų nėra

8. Žymos: įrašų nėra

9. Specialiosios žemės ir miško naudojimo sąlygos:

9.1.

XLIV. Ichtiologiniai draustiniai
Daiktas: žemės sklypas Nr. 4400-2459-2490, aprašytas p. 2.1.
Įregistravimo pagrindas: 2012-10-03 Nacionalinės žemės tarnybos teritorinio skyriaus vedėjo sprendimas Nr. 45SK-(14.45.110)-215
Plotas: 1.30 ha
Įrašas galioja: Nuo 2012-10-15

9.2.

XXIX. Paviršinio vandens telkinių apsaugos zonos ir pakrantės apsaugos juostos
Daiktas: žemės sklypas Nr. 4400-2459-2490, aprašytas p. 2.1.

[registravimo pagrindas: 2012-10-03 Nacionalinės žemės tarnybos teritorinio skyriaus vedėjo sprendimas Nr. 45SK-(14.45.110)-215

Plotas: 0.13 ha

[rašas galioja: Nuo 2012-10-15

9.3.

XXVI. Miško naudojimo apribojimai

Daiktas: žemės sklypas Nr. 4400-2459-2490, aprašytas p. 2.1.

[registravimo pagrindas: 2012-10-03 Nacionalinės žemės tarnybos teritorinio skyriaus vedėjo sprendimas Nr. 45SK-(14.45.110)-215

Plotas: 17.3214 ha

[rašas galioja: Nuo 2012-10-15

10. Daikto registravimas ir kadastro žymos:

10.1.

Kadastrinius matavimus atliko (kadastro žyma)

Uždaroji akcinė bendrovė "Geokada", a.k. 300019637

Daiktas: žemės sklypas Nr. 4400-2459-2490, aprašytas p. 2.1.

[registravimo pagrindas: 2012-02-03 Nekilnojamojo daikto kadastro duomenų byla

Kvalifikacijos pažymėjimas Nr. 2M-M-1427

Licencija Nr. G-675-(666)

[rašas galioja: Nuo 2012-10-15

10.2.

Suformuotas naujas (daikto registravimas)

Daiktas: žemės sklypas Nr. 4400-2459-2490, aprašytas p. 2.1.

[registravimo pagrindas: 2012-02-03 Nekilnojamojo daikto kadastro duomenų byla

2012-10-03 Nacionalinės žemės tarnybos teritorinio skyriaus vedėjo sprendimas Nr. 45SK-(14.45.110)-215

[rašas galioja: Nuo 2012-10-15


11. Registro pastabos ir nuorodos: įrašų nėra

12. Kita informacija: įrašų nėra

13. Informacija apie duomenų sandoriui tikslinimą: įrašų nėra

2018-10-01 13:10:05

Dokumentą atspausdino



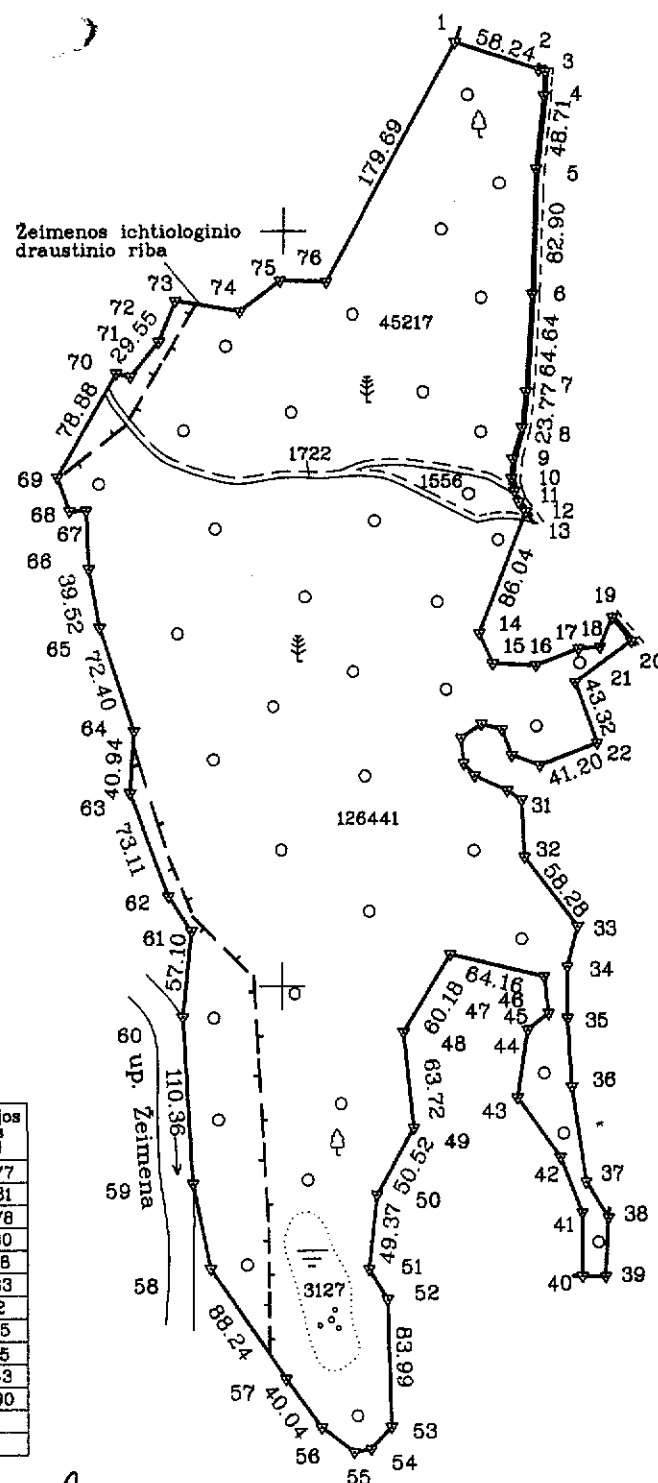
LAIMUTĖ KUKSIENĖ

ŽEMĖS SKLYPO PLANAS M 1:5000

Sklypo plotas 178063m²

Švenčionėlių mst.

up. Žeimena



IŠNAŠA

Linijos pav.	Linijos ilgis (m)	Linijos pav.	Linijos ilgis (m)	Linijos pav.	Linijos ilgis (m)	Linijos pav.	Linijos ilgis (m)
2-3	4.87	20-21	47.16	36-37	63.78	55-56	27.77
3-4	15.80	23-24	20.04	37-38	28.24	56-57	67.31
8-9	21.61	24-25	18.33	38-39	38.82	61-62	27.78
9-10	13.04	25-26	13.97	39-40	16.01	66-67	38.80
10-11	8.53	26-27	16.30	40-41	41.90	67-68	11.08
11-12	7.84	27-28	16.79	41-42	39.55	68-69	23.83
12-13	8.07	28-29	11.06	42-43	49.01	70-71	9.62
14-15	22.02	29-30	23.88	43-44	45.58	72-73	29.15
15-16	28.87	30-31	11.32	44-45	17.58	73-74	43.95
16-17	30.63	31-32	38.05	45-46	24.68	74-75	33.43
17-18	14.85	33-34	27.54	51-52	22.96	75-76	30.90
18-19	21.29	34-35	34.25	53-54	20.01		
19-20	20.62	35-36	45.83	54-55	11.82		

SKLYPO RIBOS PAŽYMĖTOS
KADASTRO ŽEMELAPYJE
VI REGISTRŲ CENTRO Vilniaus filialas

Vyresnysis kadastrinis specialistas

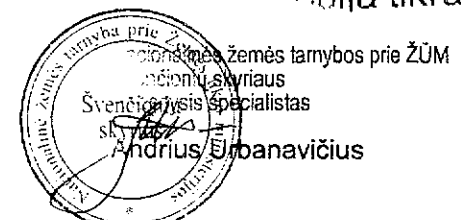
Sigitas Balsys

pareigos v. pavardė

Kadastras:	vietovė Švenčionėlių mst.	blokas	sklypas
Sklypo identifikatorius:	8677000700061		

Gatvė, namo Nr.	
Kaimas (miestelis)	Švenčionėlių mst.
Seniūnija	Švenčionėlių
Miestas (rajonas)	Švenčionių
Apskritis	Vilniaus

Gretimybė	Gretimo žemės sklypo kadastro Nr.	Pastabos
1-2	8677/0007:33	
2-3, 13-19, 20-38, 40-58, 60-1		LVŽF
3-13, 19-20		Vidaus kelias
38-40	8677/0007:36	
59-60		up. Žeimena



Su paženklinimais vietovėje žemės sklypo ribomis, aprašytomis 2011 m. gegužės mėn. 05 d. žemės sklypo paženklinimo-parodymo akte, ir nustatytu plotu sutinku: Žemės savininkas (naudotojas):

LIETUVOS RESPUBLIKA

(vardas, pavardė)


(parašas)

(data)

Nacionalinės žemės tarnybos prie Žemės ūkio ministerijos
Švenčionių žemėtvarkos skyrius

Švenčionių skyriaus
vyr. specialistas
Artūras Korotkovas

Patikrino: vyresn. spec. ...
Suderino: vedėjas ... Nacionalinės žemės tarnybos prie ŽŪM
(pareigos) Švenčionių skyriaus vedėja (vardas, pavardė)
Marija Levauskienė



Suderinkite


Vaistubinės miškų tarnybos
Miškų kontrolės skyriaus
Vidaus teritorinio poskyrio
vyriausioji specialistė
Lina Jakšienė

2012-05-23



/LICENCIJOS NR.G-675-(666)

Pareigos	Parašas	Vardas, pavardė	Data
DIREKTORIAUS PAV.		RAMŪNAS KUDŽMA	2011.09.12
VYKDYTOJAS		KAZIMIERAS URBONAVIČIUS	2011.09.12



ŽEMĖS SKLYPO PLANAS M 1:5000


Sklypo plotas 178063 m²

Sklypo identifikatorius: 8 6 7 7 0 0 0 7

KOORDINACIŲ ŽINIARAŠTIS

Koordinacių sistema LKS-94							
Taško Nr.	Kodas	X	Y	Taško Nr.	Kodas	X	Y
1	R	6115124.07	626615.02	39	R	6114306.61	626717.10
2	R	6115106.53	626670.56	40	R	6114306.92	626701.09
3	R	6115105.12	626675.01	41	R	6114348.82	626700.99
4	R	6115089.34	626674.31	42	R	6114385.52	626686.24
5	R	6115040.92	626669.01	43	R	6114425.21	626657.49
6	R	6114958.06	626666.53	44	R	6114470.26	626664.40
7	R	6114893.54	626662.54	45	R	6114481.00	626678.32
8	R	6114869.91	626659.94	46	R	6114505.49	626675.24
9	R	6114849.14	626653.96	47	R	6114520.59	626612.88
10	R	6114836.13	626653.08	48	R	6114469.08	626581.77
11	R	6114827.84	626655.11	49	R	6114405.73	626588.60
12	R	6114820.51	626657.88	50	R	6114361.54	626564.11
13	R	6114813.97	626662.60	51	R	6114312.46	626558.79
14	R	6114733.58	626631.93	52	R	6114293.02	626571.00
15	R	6114713.41	626640.76	53	R	6114209.07	626573.69
16	R	6114712.05	626669.60	54	R	6114194.27	626560.22
17	R	6114722.90	626698.24	55	R	6114191.79	626548.66
18	R	6114723.87	626713.06	56	R	6114208.86	626526.75
19	R	6114743.50	626721.30	57	R	6114240.96	626502.82
20	R	6114727.73	626734.59	58	R	6114313.78	626452.39
21	R	6114700.63	626695.99	59	R	6114369.65	626440.82
22	R	6114660.00	626711.02	60	R	6114479.81	626434.21
23	R	6114645.61	626672.42	61	R	6114536.65	626439.67
24	R	6114652.31	626653.53	62	R	6114559.84	626424.37
25	R	6114669.41	626646.93	63	R	6114628.44	626399.09
26	R	6114673.15	626633.47	64	R	6114669.30	626401.66
27	R	6114663.92	626620.04	65	R	6114737.96	626378.70
28	R	6114647.21	626621.66	66	R	6114776.82	626371.78
29	R	6114638.89	626628.95	67	R	6114815.62	626369.78
30	R	6114628.93	626650.65	68	R	6114815.40	626358.70
31	R	6114622.66	626660.08	69	R	6114837.77	626350.49
32	R	6114584.67	626662.13	70	R	6114906.41	626389.35
33	R	6114538.53	626697.73	71	R	6114904.33	626398.74
34	R	6114511.86	626690.85	72	R	6114927.20	626417.46
35	R	6114477.61	626690.94	73	R	6114954.34	626428.09
36	R	6114432.08	626693.97	74	R	6114947.21	626470.85
37	R	6114369.03	626703.57	75	R	6114967.21	626497.64
38	R	6114345.38	626719.01	76	R	6114966.57	626528.53

SKLYPO CENTRO KOORDINATĖS

Koordinacių sistema	Koordinatės X/Y	Planšeto nomenklatura
Sistema, kurioje vykdyti matavimai	X=6114695 Y=626529	85/42-1
Valstybinė LKS-1994	X=6114695 Y=626529	85/42-1
Žiniaraštį sudarė	KAZIMIERAS URBONAVIČIUS v. pavardė	Nr. 2M-M-1427 Matininko kvalifikacijos paž.  2011.09.12 data

Ištrauka iš Lietuvos Administracinių teisų pažeidimų kodekso:

47 straipsnis. Pastovių žemėnaudos riboženklų sunaikinimas arba gadinimas - užtraukia baudą nuo vieno šimto iki penkių šimtų litų.

48 straipsnis. Geodezinio pagrindo punktų bei markšneiderystės ženklų sunaikinimas arba gadinimas - užtraukia baudą nuo vieno šimto iki vieno tūkstančio litų.

DUOMENYS APIE ŽEMĖS NAUDOJIMO APRIBOJIMUS

Eil. Nr.	Kodas	Apribojimo sk. Nr.	Apribojimai	Žemės plotas, m ²
1	26	XXVI	Miško naudojimo apribojimai	173214
2	29	XXIX	Vandens telkinių apsaugos juostos ir zonos	1300
3	44	XLIV	Ichtiologiniai draustiniai	13000



VALSTYBĖS ĮMONĖ REGISTRŲ CENTRAS

V.Kudirkos g. 18-3, LT-03105 Vilnius, tel. (5) 2688 262, faks. (5) 2688 311, el.p. info@registrucentras.lt

NEKILNOJAMOJO TURTO REGISTRO CENTRINIO DUOMENŲ BANKO IŠRAŠAS

2012-10-16 11:03:50

1. Nekilnojamojo turto registre įregistruotas turtas:

Registro Nr.: 44/1550919

Registro tipas: Žemės sklypas

Sudarymo data: 2012-10-10

Švenčionių r. sav. Švenčionėlių miesto sen. Švenčionėlių m.

Registro tvarkytojas: Valstybės įmonės Registrų centro Vilniaus filialas

2. Nekilnojamieji daiktai:

2.1.

Žemės sklypas

Švenčionių r. sav. Švenčionėlių miesto sen. Švenčionėlių m.

Unikalus Nr.: 4400-2458-5297

Kadastrinis Nr: 8677/0007:60 Švenčionėlių m. k.v.

Pagrindinė tikslinė naudojimo paskirtis: Miškų ūkio

Naudojimo būdas: Rekreacinių miškų sklypai

Žemės sklypo plotas: 0.3939 ha

Miško žemės plotas: 0.3600 ha

Kelių plotas: 0.0246 ha

Kitos žemės plotas: 0.0093 ha

Matavimų tipas: Žemės sklypas suformuotas atliekant kadastrinius matavimus

Indeksuota žemės sklypo vertė: 4704 Lt

Indeksuota žemės sklypo vertė be miško: 16 Lt

Indeksuota miško vertė: 4688 Lt

Indeksuota miško medynų vertė: 4454 Lt

Žemės sklypo vertė: 1084 Lt

Vidutinė rinkos vertė: 5200 Lt

Vidutinės rinkos vertės nustatymo data: 2012-07-12

Kadastro duomenų nustatymo data: 2011-09-05

3. Daikto priklausiniai iš kito registro: įrašų nėra

4. Nuosavybė:

4.1.

Nuosavybės teisė

Savininkas: LIETUVOS RESPUBLIKA, a.k. 111105555

Daiktas: žemės sklypas Nr. 4400-2458-5297, aprašytas p. 2.1.

Įregistravimo pagrindas: Nacionalinės žemės tarnybos teritorinio skyriaus vedėjo sprendimas, 2012-10-03, Nr. 45SK-(14.45.110)-216

Įrašas galioja: Nuo 2012-10-16

5. Valstybės ir savivaldybių žemės patikėjimo teisė:

5.1.

Valstybinės žemės patikėjimo teisė

Patikėtinis: Nacionalinė žemės tarnyba prie Žemės ūkio ministerijos, a.k. 188704927

Daiktas: žemės sklypas Nr. 4400-2458-5297, aprašytas p. 2.1.

Įregistravimo pagrindas: Nacionalinės žemės tarnybos teritorinio skyriaus vedėjo sprendimas, 2012-10-03, Nr. 45SK-(14.45.110)-216

Įrašas galioja: Nuo 2012-10-16

6. Kitos daiktinės teisės:

6.1.

Kelio servitutas - teisė važiuoti transp. priemon., naudotis taku, varyti galvijas (tarnaujantis)

Daiktas: žemės sklypas Nr. 4400-2458-5297, aprašytas p. 2.1.

Įregistravimo pagrindas: Nacionalinės žemės tarnybos teritorinio skyriaus vedėjo sprendimas, 2012-10-03, Nr. 45SK-(14.45.110)-216

Plotas: 0.0177 ha

Aprašymas: žemės sklypo plane M1:1000 pažymėtas indeksu S1.

Įrašas galioja: Nuo 2012-10-16


Kelio servitutas - teisė važiuoti transp. priemon., naudotis taku, varyti galvijas (tarnaujantis)

Daiktas: žemės sklypas Nr. 4400-2458-5297, aprašytas p. 2.1.

Įregistravimo pagrindas: Nacionalinės žemės tarnybos teritorinio skyriaus vedėjo sprendimas, 2012-10-03, Nr. 45SK-(14.45.110)-216

Plotas: 0.0069 ha

Kopija tikra

Nacionalinės žemės tarnybos prie ŽŪM
Švenčionių skyriaus
vyresnysis specialistas

Andrius Urbanavičius

Aprašymas: žemės sklypo plane M1:1000 pažymėtas indeksu S2.
[rašas galioja: Nuo 2012-10-16]

7. Juridiniai faktai: įrašų nėra

8. Žymos: įrašų nėra

9. Specialios naudojimo sąlygos:

9.1.

XXVI. Miško naudojimo apribojimai

Daiktas: žemės sklypas Nr. 4400-2458-5297, aprašytas p. 2.1.

[registravimo pagrindas: Nacionalinės žemės tarnybos teritorinio skyriaus vedėjo sprendimas, 2012-10-03, Nr. 45SK-(14.45.110)-216

Plotas: 0.3693 ha

[rašas galioja: Nuo 2012-10-15]

10. Daikto registravimas ir kadastro žymos:

10.1.

Suformuotas naujas (daikto registravimas)

Daiktas: žemės sklypas Nr. 4400-2458-5297, aprašytas p. 2.1.

[registravimo pagrindas: Nekilnojamojo daikto kadastro duomenų byla, 2011-09-05
Nacionalinės žemės tarnybos teritorinio skyriaus vedėjo sprendimas, 2012-10-03, Nr. 45SK-(14.45.110)-216

[rašas galioja: Nuo 2012-10-15]

10.2.

Kadastrinius matavimus atliko (kadastro žyma)

Uždaroji akcinė bendrovė "Geokada", a.k. 300019637

Daiktas: žemės sklypas Nr. 4400-2458-5297, aprašytas p. 2.1.

[registravimo pagrindas: Nekilnojamojo daikto kadastro duomenų byla, 2011-09-05
Licencija, Nr. G-675-(666)

Kvalifikacijos pažymėjimas, Nr. 2M-M-1427

[rašas galioja: Nuo 2012-10-15]

11. Registro pastabos ir nuorodos: įrašų nėra

12. Kita informacija: įrašų nėra

13. Informacija apie duomenų sandoriui tikslinimą: įrašų nėra


2012-10-16 11:03:50

Dokumentą atspausdino: Registratore



Kristina Linkevičiūtė

Kopija tikra



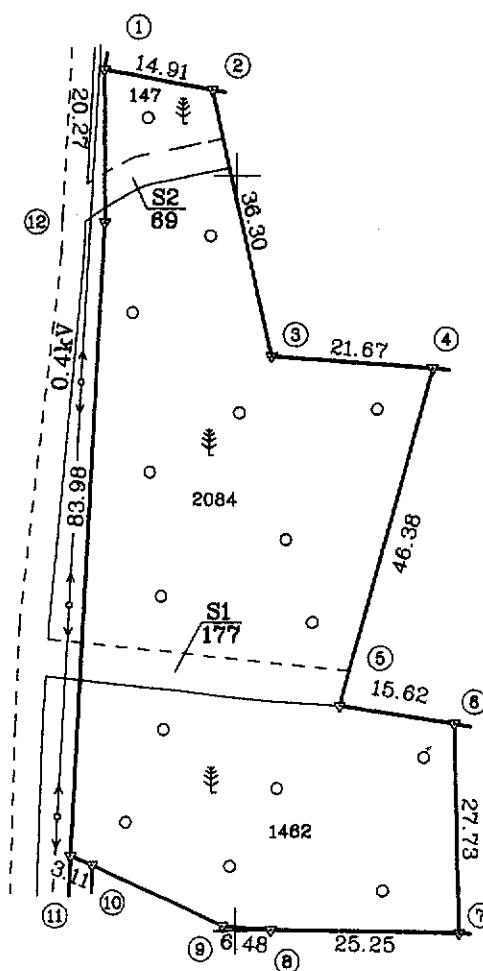
Nacionalinės žemės tarnybos prie ŽŪM
Švenčionių skyriaus
skvyresnysis specialistas

Andrius Urbanavičius

ŽEMĖS SKLYPO PLANAS M 1:1000

Sklypo plotas 3939 m²

Svenčionėlių mst.



826600
6115000

**SKLYPO RIBOS PAŽYMĖTOS
KADASTRO ŽEMĖLAPYJE**
Vyresnysis kadastro VI REGISTRO CENTRO Vilniaus filialas specialistas
Sigitas Balsys

Suderinta
Valstybinės miškų tarnybos
Miškų kontrolės skyriaus
Vilniaus teritorinio poskyrio
vyriausioji specialistė
Daiva Jakštienė
2012-04-11

Kadastras:	vietovė	Svenčionėlių mst.	blokas	sklypas
Sklypo identifikatorius:	8	6	7	7 0 0 0 7 0 0 6 0

Gatvė, namo Nr.	
Kaimas (miestelis)	Svenčionėlių mst.
Seniūnija	Svenčionėlių
Miestas (rajonas)	Svenčionė
Apskritis	Vilniaus

Gretimybė	Gretimų žemės sklypo kadastro Nr.	Pastabos
1-2	8677/0007:56	
2-4; 6-7; 10-11		LVZF
4-6	8677/0007:16	
7-10	8677/0007:58	
11-1		Vidaus kelias

Kopija tikra

Nacionalinės žemės tarnybos prie ŽŪM
Svenčionių skyriaus
vyresnysis specialistas
Andrius Urbanavičius

Su paženklinimais vietovėje žemės sklypo ribomis, aprašytomis 2011 m.
rugpjūčio mėn. 05 d. žemės sklypo paženklinimo-parodymo akte, ir nustatytu plotu sutinku:
Žemės savininkas (naudotojas):

LIETUVOS RESPUBLIKA

(vardas, pavardė) (parašas) (data)

Nacionalinės žemės tarnybos prie Žemės ūkio ministerijos
Svenčionių žemėtvarkos skyrius
Patikrino: vyresnysis specialistas
Suderino: vedėja Nacionalinės žemės tarnybos prie ŽŪM
Svenčionių skyriaus vedėja (parašas) (vardas, pavardė)
Marija Levarauskienė

2012-09-28
2012-10-03
Svenčionių skyriaus A.V.



LICENCIJOS NR.G-675-(666)

Pareigos	Parašas	Vardas, pavardė	Data
DIREKTORIAUS PAV.	<i>[Signature]</i>	RAMUNAS KUDZMA	2011.09.12
VYKDYTOJAS	<i>[Signature]</i>	KAZIMIERAS URBONAVIČIUS	2011.09.12

A.V.

ŽEMĖS SKLYPO PLANAS M 1:1000


Sklypo plotas 3939 m²

Sklypo identifikatorius: 8 6 7 7 0 0 0 7

KOORDINACIŲ ŽINIARAŠTIS

Koordinacių sistema LKS-94							
Taško Nr.	Kodas	X	Y	Taško Nr.	Kodas	X	Y
1	R	6115114.08	626681.98				
2	R	6115111.39	626696.85				
3	R	6115075.99	626704.68				
4	R	6115074.29	626726.28				
5	R	6115029.60	626713.89				
6	R	6115027.09	626729.31				
7	R	6114999.37	626729.95				
8	R	6115000.04	626704.71				
9	R	6115000.65	626698.26				
10	R	6115008.77	626680.61				
11	R	6115009.94	626677.73				
12	R	6115093.81	626682.12				

SKLYPO CENTRO KOORDINATĖS		
Koordinacių sistema	Koordinatės X/Y	Planšeto nomenklatura
Sistema, kurioje vykdyti matavimai	X=6115052 Y=626698	85/43-094
Valstybinė LKS-1994	X=6115052 Y=626698	85/43-094

Ziniaraštį sudarė	KAZIMIERAS URBONAVICIUS v. pavardė	Nr. 2M-M-1427 Matininko kvalifikacijos paž.	 parašas	2011.09.12 data
-------------------	---------------------------------------	--	--	--------------------

DUOMENYS APIE ŽEMĖS NAUDOJIMO APRIBOJIMUS

Eil. Nr.	Kodas	Apribojimo sk. Nr.	Apribojimai	Žemės plotas, m ²
1	26	XXVI	Miško naudojimo apribojimai	3693

SERVITUTAI

Eil. Nr.	Kodas	Servituto rūšis	Plotas m ²
1	214	Kelio servitutas-teisė važiuoti transporto priemonėmis, teisė naudotis pėsčiųjų taku, teisė varyti galvijus (tarnaujantis daiktas, plane pažymėtas S1,S2)	246

Ištrauka iš Lietuvos Administracinių teisų pažeidimų kodekso:

47 straipsnis. Pastovių žemėnaudos ribženklų sunaikinimas arba gadinimas - užtraukia baudą nuo vieno šimto iki penkių šimtų litų.

48 straipsnis. Geodezinio pagrindo punktų bei markšneiderystės ženklų sunaikinimas arba gadinimas - užtraukia baudą nuo vieno šimto iki vieno tūkstančio litų.



NEKILNOJAMOJO TURTO REGISTRO CENTRINIO DUOMENŲ BANKO IŠRAŠAS

2012-11-08 15:17:50

1. Nekilnojamojo turto registre įregistruotas turtas:

Registro Nr.: 44/1556897
 Registro tipas: Žemės sklypas
 Sudarymo data: 2012-11-08
 Švenčionių r. sav. Švenčionėlių miesto sen. Švenčionėlių m.
 Registro tvarkytojas: Valstybės įmonės Registrų centro Vilniaus filialas

2. Nekilnojamieji daiktai:

2.1. Žemės sklypas
 Švenčionių r. sav. Švenčionėlių miesto sen. Švenčionėlių m.
 Unikalus Nr.: 4400-2482-2174
 Kadastrinis Nr: 8677/0006:183 Švenčionėlių m. k.v.
 Pagrindinė tikslinė naudojimo paskirtis: Miškų ūkio
 Naudojimo būdas: Rekreatinių miškų sklypai
 Žemės sklypo plotas: 0.3093 ha
 Miško žemės plotas: 0.3000 ha
 Kitos žemės plotas: 0.0093 ha
 Matavimų tipas: Žemės sklypas suformuotas atliekant kadastrinius matavimus
 Indeksuota žemės sklypo vertė: 2355 Lt
 Indeksuota miško vertė: 2355 Lt
 Indeksuota miško medynų vertė: 2160 Lt
 Žemės sklypo vertė: 572 Lt
 Vidutinė rinkos vertė: 2700 Lt
 Vidutinės rinkos vertės nustatymo data: 2012-08-12
 Kadastro duomenų nustatymo data: 2011-10-06

3. Daikto priklausiniai iš kito registro: įrašų nėra

4. Nuosavybė:

4.1. Nuosavybės teisė
 Savininkas: LIETUVOS RESPUBLIKA, a.k. 111105555
 Daiktas: žemės sklypas Nr. 4400-2482-2174, aprašytas p. 2.1.
 Įregistravimo pagrindas: Nacionalinės žemės tarnybos teritorinio skyriaus vedėjo
 sprendimas, 2012-10-23, Nr. 45SK-(14.45.110)-323
 Įrašas galioja: Nuo 2012-11-08

5. Valstybės ir savivaldybių žemės patikėjimo teisė:

5.1. Valstybinės žemės patikėjimo teisė
 Patikėtinis: Nacionalinė žemės tarnyba prie Žemės ūkio ministerijos, a.k.
 188704927
 Daiktas: žemės sklypas Nr. 4400-2482-2174, aprašytas p. 2.1.
 Įregistravimo pagrindas: Nacionalinės žemės tarnybos teritorinio skyriaus vedėjo
 sprendimas, 2012-10-23, Nr. 45SK-(14.45.110)-323
 Įrašas galioja: Nuo 2012-11-08

6. Kitos daiktinės teisės : įrašų nėra

7. Juridiniai faktai: įrašų nėra

8. Žymos: įrašų nėra

9. Specialios naudojimo sąlygos:

9.1. XXVI. Miško naudojimo apribojimai
 Daiktas: žemės sklypas Nr. 4400-2482-2174, aprašytas p. 2.1.
 Įregistravimo pagrindas: Nacionalinės žemės tarnybos teritorinio skyriaus vedėjo
 sprendimas, 2012-10-23, Nr. 45SK-(14.45.110)-323
 Plotas: 0.3093 ha
 Įrašas galioja: Nuo 2012-11-08

10. Daikto registravimas ir kadastro žymos:

10.1.

Kadastrinius matavimus atliko (kadastro žyma)

Nacionalinės žemės tarnybos prie ŽŪM
 Švenčionių r. sav. Švenčionėlių miesto sen. Švenčionėlių m.
 vyresnysis specialistas

Andrius Urbanavičius

Kopija tikra

Uždaroji akcinė bendrovė "Geokada", a.k. 300019637

Daiktas: žemės sklypas Nr. 4400-2482-2174, aprašytas p. 2.1.

[registravimo pagrindas: Nekilnojamojo daikto kadastro duomenų byla, 2012-09-12

Licencija, Nr. G-675-(666)

Kvalifikacijos pažymėjimas, Nr. 2M-M-1354

[rašas galioja: Nuo 2012-11-08

10.2.

Suformuotas naujas (daikto registravimas)

Daiktas: žemės sklypas Nr. 4400-2482-2174, aprašytas p. 2.1.

[registravimo pagrindas: Nekilnojamojo daikto kadastro duomenų byla, 2012-09-12

Nacionalinės žemės tarnybos teritorinio skyriaus vedėjo
sprendimas, 2012-10-23, Nr. 45SK-(14.45.110)-323

[rašas galioja: Nuo 2012-11-08

11. Registro pastabos ir nuorodos: įrašų nėra

12. Kita informacija: įrašų nėra

13. Informacija apie duomenų sandoriui tikslinimą: įrašų nėra

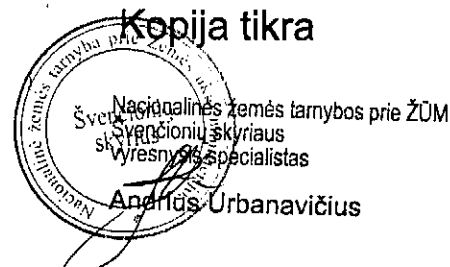
2012-11-08 15:17:50

Dokumentą atspausdino: Registras



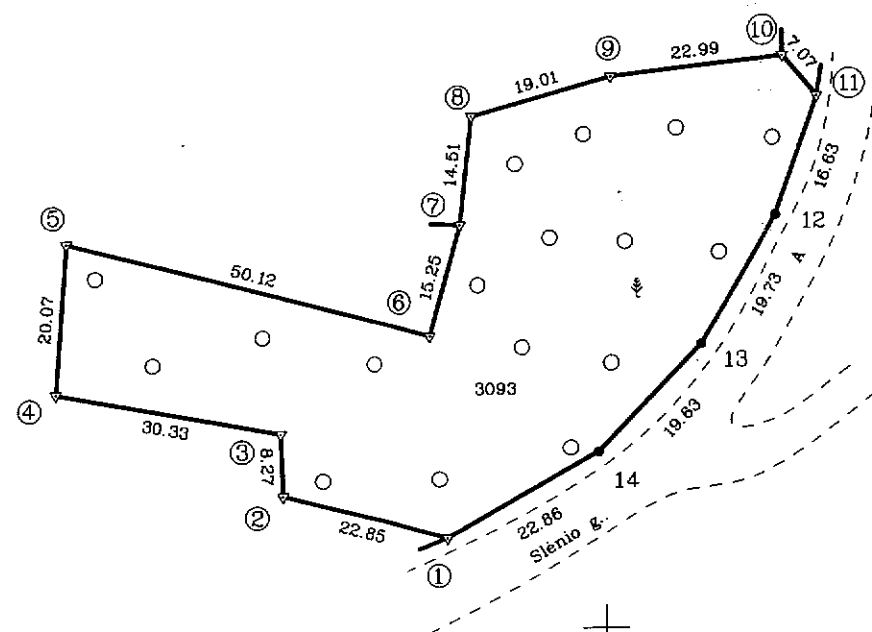

Kristina Linkevičiūtė

Kopija tikra



Žemės sklypas plane M 1:10000

ŽEMĖS SKLYPO PLANAS M 1:10000 Sklypo plotas 3093 m²



6114300

627000

Vyresnysis kadastrinis specialistas
Sigitas Balsys

SKLYPO RIBOS PAŽYMĖTOS KADASTRO ŽEMĖLAPYJE	
VI REGISTRŲ CENTRO Vilniaus filialas	
Pareigos	Pasirašas

Suderinta

Valstybinės miškų tarnybos
Miškų kontrolės skyriaus
Vilniaus teritorinio poskyrio
vyriausioji specialistė
Daiva Jakštienė

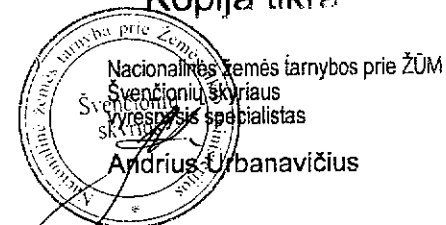
2012-05-23

Kadastras:	vieta:	Svečionėlių m.	blokas	sklypas
Žemės sklypo kadastras Nr.		8 6 7 7 0 0 0 6	0 1 8 3	

Gatvė, namo Nr.	
Kaimas (miestelis)	Svečionėlių
Seniūnija	Svečionėlių
Miestas (rajonas)	Svečionėlių
Apskritis	Vilniaus

Gretimybė	Gretimų žemės sklypo kadastras Nr.	Pastabos
1-7, 10-11		Valstybinė žemė
7-10	8677/0006:94	
11-1		Slėnio g.

Kopija tikra



Su paženklinimais vietovėje žemės sklypo ribomis, aprašytomis ... 2011 ... m. ... 10 ... mėn. 06 d. žemės sklypo paženklinimo-parodymo akte, ir nustatyto ploto sutinku:
Žemės savininkas (naudotojas):

LIETUVOS RESPUBLIKA

(vardas, pavardė) (parašas) (data)

Nacionalinės žemės tarnybos prie Žemės ūkio ministerijos	Svečionėlių skyriaus
Svečionėlių ... žemėtvarkos skyrius	2012-10-25
Patikrino:	Artūras Korolkovas
Suderino:	Nacionalinės žemės tarnybos prie ŽŪM
(pareigos)	(vardas, pavardė)
Marija Levarauskienė	2012-10-23



LICENCIJOS NR.G-675(666)

Pareigos	Parašas	Vardas, pavardė	Data
DIREKTORIAUS PAV.		RAMUNAS KUDŽMA	2011 10 07
VYKDYTOJAS		GINTARAS PETUCHOVAS	2011 10 07



ŽEMĖS SKLYPO PLANAS M 1:1000

Sklypo plotas 3093 m²

Žemės sklypo kadastro Nr. 8 6 7 7 0 0 0 6

KOORDINACIJŲ ŽINIARAŠTIS

Koordinacijų sistema LKS 94							
Taško Nr.	Kodas	X	Y	Taško Nr.	Kodas	X	Y
1	R	6114312.03	627079.05				
2	R	6114317.58	627056.88				
3	R	6114325.84	627056.56				
4	R	6114331.29	627026.72				
5	R	6114351.31	627028.14				
6	R	6114338.79	627076.67				
7	R	6114353.52	627080.62				
8	R	6114367.95	627082.11				
9	R	6114373.10	627100.41				
10	R	6114375.71	627123.25				
11	R	6114370.31	627127.82				
12	R	6114354.61	627122.35				
13	R	6114337.53	627112.48				
14	R	6114323.34	627098.92				
SKLYPO CENTRO KOORDINATĖS							
Koordinacijų sistema		Koordinatės X/Y		Planšetų nomenklatūra			
Sistema, kurioje vykdyti matavimai		X=6114330 Y=627085		85/42			
Valstybinė LKS-1994		X=6114330 Y=627085		85/42			
Žiniaraštį sudarė		Gintaras Petuchovas		2M-M-1354		2011 10 07	
		(parašas)		(vardas ir pavardė)		(data)	

Ištrauka iš Lietuvos Administracinių teisių pažeidimų kodekso:

47 straipsnis. Pastovių žemėnaudos riboženklų sunaikinimas arba gadinimas - užtraukia baudą nuo dviejų šimtų penkiasdešimties iki penkių šimtų litų.

48 straipsnis. Geodezinio pagrindo punkto bei markseiderystės ženklų sunaikinimas arba gadinimas - užtraukia baudą nuo penkių šimtų iki vieno tūkstančio litų.

DUOMENYS APIE ŽEMĖS NAUDOJIMO APRIBOJIMUS

Eil. Nr.	Kodas	Apribojimo sk. Nr.	Apribojimai	Žemės plotas, m ²
1	26	XXVI	Miško naudojimo apribojimai	3093



NEKILNOJAMOJO TURTO REGISTRO CENTRINIO DUOMENŲ BANKO IŠRAŠAS

2012-11-07 15:54:07

1. Nekilnojamojo turto registre įregistruotas turtas:

Registro Nr.: 44/1556703
Registro tipas: Žemės sklypas
Sudarymo data: 2012-11-07
Švenčionių r. sav. Švenčionėlių miesto sen. Švenčionėlių m.
Registro tvarkytojas: Valstybės įmonės Registrų centro Vilniaus filialas

2. Nekilnojamieji daiktai:

2.1. Žemės sklypas
Švenčionių r. sav. Švenčionėlių miesto sen. Švenčionėlių m.
Unikalus Nr.: 4400-2481-5276
Kadastrinis Nr: 8677/0006:182 Švenčionėlių m. k.v.
Pagrindinė tikslinė naudojimo paskirtis: Miškų ūkio
Naudojimo būdas: Rekreacinių miškų sklypai
Žemės sklypo plotas: 1.0378 ha
Miško žemės plotas: 0.8100 ha
Vandens telkinių plotas: 0.0730 ha
Kitos žemės plotas: 0.1548 ha
Matavimų tipas: Žemės sklypas suformuotas atliekant kadastrinius matavimus
Indeksuota žemės sklypo vertė: 10842 Lt
Indeksuota žemės sklypo vertė be miško: 14 Lt
Indeksuota miško vertė: 10827 Lt
Indeksuota miško medynų vertė: 10325 Lt
Žemės sklypo vertė: 2474 Lt
Vidutinė rinkos vertė: 12800 Lt
Vidutinės rinkos vertės nustatymo data: 2012-08-12
Kadastro duomenų nustatymo data: 2011-10-06

3. Daikto priklausiniai iš kito registro: įrašų nėra

4. Nuosavybė:

4.1. Nuosavybės teisė
Savininkas: LIETUVOS RESPUBLIKA, a.k. 111105555
Daiktas: žemės sklypas Nr. 4400-2481-5276, aprašytas p. 2.1.
Įregistravimo pagrindas: Nacionalinės žemės tarnybos teritorinio skyriaus vedėjo sprendimas, 2012-10-22, Nr. 45SK-(14.45.110)-313
Įrašas galioja: Nuo 2012-11-07

5. Valstybės ir savivaldybių žemės patikėjimo teisė:

5.1. Valstybinės žemės patikėjimo teisė
Patikėtinis: Nacionalinė žemės tarnyba prie Žemės ūkio ministerijos, a.k. 188704927
Daiktas: žemės sklypas Nr. 4400-2481-5276, aprašytas p. 2.1.
Įregistravimo pagrindas: Nacionalinės žemės tarnybos teritorinio skyriaus vedėjo sprendimas, 2012-10-22, Nr. 45SK-(14.45.110)-313
Įrašas galioja: Nuo 2012-11-07

6. Kitos daiktinės teisės : įrašų nėra

7. Juridiniai faktai: įrašų nėra

8. Žymos: įrašų nėra

9. Specialios naudojimo sąlygos:

9.1. XXVIII. Vandens telkiniai
Daiktas: žemės sklypas Nr. 4400-2481-5276, aprašytas p. 2.1.
Įregistravimo pagrindas: Nacionalinės žemės tarnybos teritorinio skyriaus vedėjo sprendimas, 2012-10-22, Nr. 45SK-(14.45.110)-313
Plotas: 0.073 ha
Įrašas galioja: Nuo 2012-11-07

9.2.

XXVI. Miško naudojimo apribojimai

Kopija tikra
Nacionalinės žemės tarnybos prie ŽŪM
Švenčionių skyriaus
vyresnysis specialistas
Andrius Urbanavičius

Daiktas: žemės sklypas Nr. 4400-2481-5276, aprašytas p. 2.1.
[registravimo pagrindas: Nacionalinės žemės tarnybos teritorinio skyriaus vedėjo
sprendimas, 2012-10-22, Nr. 45SK-(14.45.110)-313

Plotas: 0.9648 ha

[rašas galioja: Nuo 2012-11-07

9.3.

XIV. Gamybinių ir komunalinių objektų sanitarinės apsaugos ir taršos poveikio zonos

Daiktas: žemės sklypas Nr. 4400-2481-5276, aprašytas p. 2.1.
[registravimo pagrindas: Nacionalinės žemės tarnybos teritorinio skyriaus vedėjo
sprendimas, 2012-10-22, Nr. 45SK-(14.45.110)-313

Plotas: 1.0378 ha

[rašas galioja: Nuo 2012-11-07

9.4.

XXIX. Vandens telkinių apsaugos juostos ir zonos

Daiktas: žemės sklypas Nr. 4400-2481-5276, aprašytas p. 2.1.
[registravimo pagrindas: Nacionalinės žemės tarnybos teritorinio skyriaus vedėjo
sprendimas, 2012-10-22, Nr. 45SK-(14.45.110)-313

Plotas: 0.238 ha

[rašas galioja: Nuo 2012-11-07

10. Daikto registravimas ir kadastro žymos:

10.1.

Suformuotas naujas (daikto registravimas)

Daiktas: žemės sklypas Nr. 4400-2481-5276, aprašytas p. 2.1.
[registravimo pagrindas: Nekilnojamojo daikto kadastro duomenų byla, 2012-09-12
Nacionalinės žemės tarnybos teritorinio skyriaus vedėjo
sprendimas, 2012-10-22, Nr. 45SK-(14.45.110)-313

[rašas galioja: Nuo 2012-11-07

10.2.

Kadastrinius matavimus atliko (kadastro žyma)

Uždaroji akcinė bendrovė "Geokada", a.k. 300019637

Daiktas: žemės sklypas Nr. 4400-2481-5276, aprašytas p. 2.1.
[registravimo pagrindas: Nekilnojamojo daikto kadastro duomenų byla, 2012-09-12
Licencija, Nr. G-675-(666)

Kvalifikacijos pažymėjimas, Nr. 2M-M-1354

[rašas galioja: Nuo 2012-11-07

11. Registro pastabos ir nuorodos: įrašų nėra

12. Kita informacija: įrašų nėra

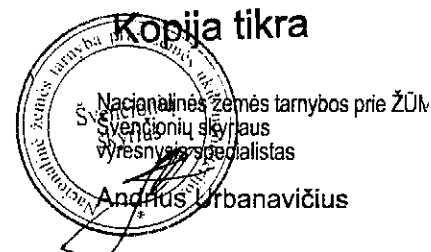
13. Informacija apie duomenų sandoriui tikslinimą: įrašų nėra

2012-11-07 15:54:07

Dokumentą atspausdino: Registratore



Kristina Linkevičiūtė



Kopija tikra

Nacionalinės žemės tarnybos prie ŽŪA
Sveikonių skyriaus
vyr. specialistas

Andrus Urbanavičius

Žemės sklypas plane M 1:10000



ŽEMĖS SKLYPO PLANAS M 1:2000

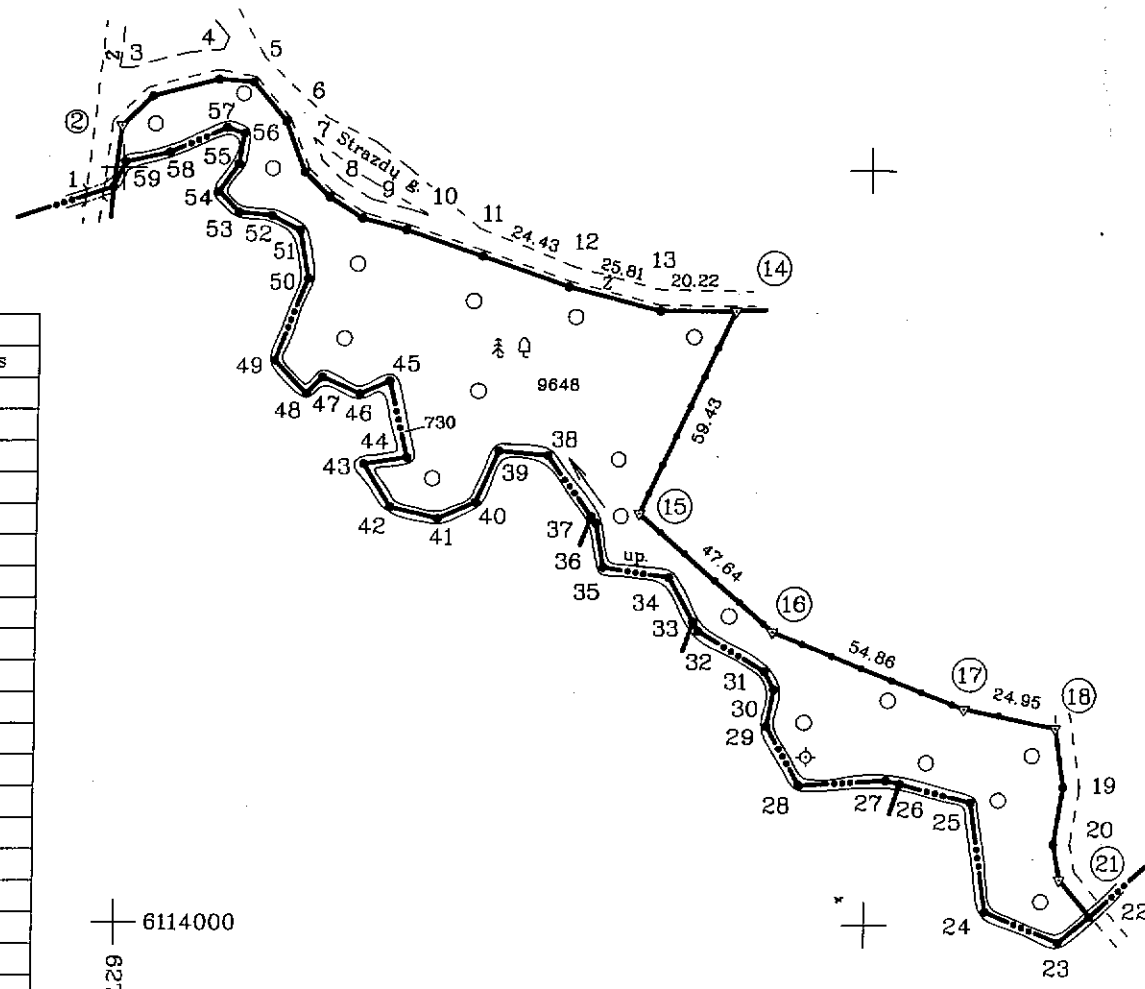
Sklypo plotas 10378 m²

Kadastro:	vietovė	Švenčionėlių m.	blokas	sklypas
Žemės sklypo kadastro Nr.		8 6 7 7 0 0 0 6	0 1 8 1	

Galvė, namo Nr.	
Kaimas (miestelis)	Švenčionėlių
Seniūnija	Švenčionėlių
Miestas (rajonas)	Švenčionėlių
Apskritis	Vilniaus

Gretimybė	Gretimo žemės sklypo kadastro Nr.	Pastabos
1-5		Vidaus kelias
5-14		Strazdų g.
14-18		Kapinės
18-22		Vidaus kelias
22-26	8640/0001:249	Upelio vidurys
26-33	8640/0001:253	Upelio vidurys
33-37	8640/0001:1133	Upelio vidurys
37-1	8640/0001:1131	Upelio vidurys

Linijų anotacijų lentelė			
Gretimybė	Atstumas	Gretimybė	Atstumas
1-2	16.35	31-32	20.79
2-3	11.25	32-33	2.76
3-4	18.19	33-34	13.48
4-5	9.45	34-35	18.25
5-6	13.83	35-36	11.94
6-7	14.47	36-37	2.11
7-8	9.40	37-38	20.10
8-9	10.32	38-39	13.05
9-10	11.88	39-40	14.95
10-11	21.10	40-41	10.68
11-12	24.43	41-42	12.74
12-13	25.81	42-43	13.45
13-14	20.22	43-44	11.28
14-15	59.43	44-45	20.75
15-16	47.64	45-46	8.50
16-17	54.86	46-47	10.79
17-18	24.95	47-48	6.13
18-19	15.70	48-49	12.40
19-20	15.41	49-50	23.50
20-21	9.50	50-51	12.89
21-22	12.72	51-52	8.95
22-23	11.03	52-53	9.10
23-24	21.22	53-54	7.74
24-25	29.23	54-55	9.16
25-26	19.25	55-56	8.14
26-27	3.76	56-57	4.94
27-28	23.30	57-58	16.53
28-29	17.83	58-59	12.09
29-30	9.95	59-1	7.34
30-31	5.34		



6114000
627000

Vyresnysis kadastrinis specialistas
Sigitas Balsys

SKLYPO RIBOS PAŽYMĖTOS
KADASTRO ŽEMELAPYJE
REGISTRŲ CENTRO Vilniaus filialas
Sigitas Balsys

Suderinta
Valstybinės miškų tarnybos
Miškų kontrolės skyriaus
Vilniaus teritorinio poskyrio
vyriausioji specialistė
Daiva Jakštienė
2012-04-11

Kopija tikra

Nacionalinės žemės tarnybos prie ŽŪM
Švenčionių skyriaus
vyresnysis specialistas
Andrius Urbanavičius

Su paženklinomis vietovėje žemės sklypo ribomis aprašytomis 2011 m.
... 10 mėn. 06 d. žemės sklypo paženklinimo-parodymo akte, ir nustatytu plotu sutinku:
Žemės savininkas (naudotojas):

LIETUVOS RESPUBLIKA

(vardas, pavardė) (parašas) (data)

Nacionalinės žemės tarnybos prie Žemės ūkio ministerijos
Švenčionių žemėtvarkos skyriaus
Patikrino: Nacionalinės žemės tarnybos prie ŽŪM
Švenčionių skyriaus vedėja
Suderino: **Marija Levauskienė**
(parašas, pavardė) (data)
2012-04-11



LICENCIJOS NR.G-675(666)

Pareigos	Parašas	Vardas, pavardė	Data
DIREKTORIAUS PAV.	Ramūnas Kudžma	RAMŪNAS KUDŽMA	2011 10 07
VYKDYTOJAS	Gintaras Petuchovas	GINTARAS PETUCHOVAS	2011 10 07

ŽEMĖS SKLYPO PLANAS M 1:2000

Sklypo plotas 10378 m²

Žemės sklypo kadastro Nr. 8 6 7 7 0 0 0 6

KOORDINAČIŲ ŽINIARAŠTIS

Koordinatinių sistema LKS 94							
Taško Nr.	Kodas	X	Y	Taško Nr.	Kodas	X	Y
1	R	6114194.91	626997.27	39	R	6114125.41	627100.75
2	R	6114211.13	626999.33	40	R	6114111.75	627094.67
3	R	6114218.96	627007.41	41	R	6114107.44	627084.90
4	R	6114223.57	627025.01	42	R	6114110.55	627072.55
5	R	6114223.02	627034.44	43	R	6114122.06	627065.59
6	R	6114212.72	627043.67	44	R	6114123.73	627076.75
7	R	6114199.28	627049.03	45	R	6114143.96	627072.15
8	R	6114192.66	627055.71	46	R	6114140.61	627064.34
9	R	6114187.07	627064.39	47	R	6114144.98	627054.47
10	R	6114184.01	627075.87	48	R	6114140.61	627050.17
11	R	6114177.01	627095.77	49	R	6114149.35	627041.37
12	R	6114168.93	627118.82	50	R	6114171.08	627050.33
13	R	6114162.61	627143.84	51	R	6114183.76	627048.01
14	R	6114162.66	627164.06	52	R	6114187.76	627040.00
15	R	6114108.87	627138.79	53	R	6114188.51	627030.93
16	R	6114077.59	627174.72	54	R	6114193.92	627025.39
17	R	6114057.07	627225.60	55	R	6114201.33	627030.77
18	R	6114052.03	627250.04	56	R	6114209.37	627032.05
19	R	6114036.50	627252.31	57	R	6114210.83	627027.33
20	R	6114021.29	627249.83	58	R	6114204.11	627012.23
21	R	6114011.94	627251.53	59	R	6114201.54	627000.42
22	R	6114002.30	627259.83				
23	R	6113995.30	627251.31				
24	R	6114003.33	627231.67				
25	R	6114032.27	627227.59				
26	R	6114037.26	627209.00				
27	R	6114038.24	627205.37				
28	R	6114037.04	627182.10				
29	R	6114052.58	627173.35				
30	R	6114062.36	627175.20				
31	R	6114067.06	627172.66				
32	R	6114077.81	627154.86				
33	R	6114080.21	627153.50				
34	R	6114091.95	627146.88				
35	R	6114094.52	627128.81				
36	R	6114106.29	627126.82				
37	R	6114108.00	627125.58				
38	R	6114124.25	627113.75				

SKLYPO CENTRO KOORDINATĖS

Koordinatinių sistema	Koordinatės X/Y	Planšeto nomenklatūra
Sistema, kurioje vykdyti matavimai	X=6114150 Y=627100	85/42
Valstybinė LKS-1994	X=6114150 Y=627100	85/42

Žiniaraštį sudarė


(parašas)

Gintaras Petuchovas
(vardas ir pavardė)

2M-M-1354
(kvalifikacijos pažymėjimo Nr.)

2011 10 07
(data)

DUOMENYS APIE ŽEMĖS NAUDOJIMO APRIBOJIMUS

Eil. Nr.	Kodas	Apribojimo sk. Nr.	Apribojimai	Žemės plotas, m ²
1	14	XIV	Gamybinių ir komunalinių objektų sanitarinės apsaugos ir taršos poveikio zonos	10378
2	26	XXVI	Miško naudojimo apribojimai	9648
3	28	XXVIII	Vandens telkiniai	730
4	29	XXIX	Vandens telkinių apsaugos juostos ir zonos	2380

Ištrauka iš Lietuvos Administracinių teisių pažeidimų kodekso:

47 straipsnis. Pastovių žemėnaudos riboženklų sunaikinimas arba gadinimas - užtraukia baudą nuo dviejų šimtų penkiasdešimties iki penkių šimtų litų.

48 straipsnis. Geodezinio pagrindo punkto bei markšėderystės ženklų sunaikinimas arba gadinimas - užtraukia baudą nuo penkių šimtų iki vieno tūkstančio litų.



VALSTYBĖS ĮMONĖ REGISTRŲ CENTRAS

V. Kudirkos g. 18-3, LT-03105 Vilnius, tel. (5) 2688 262, faks. (5) 2688 311, el.p. info@registrucentras.lt

NEKILNOJAMOJO TURTO REGISTRO CENTRINIO DUOMENŲ BANKO IŠRAŠAS

2012-10-24 14:05:36

1. Nekilnojamojo turto registre įregistruotas turtas:

Registro Nr.: 44/1553366

Registro tipas: Žemės sklypas

Sudarymo data: 2012-10-22

Švenčionių r. sav. Švenčionėlių miesto sen. Švenčionėlių m.

Registro tvarkytojas: Valstybės įmonės Registrų centro Vilniaus filialas

2. Nekilnojamieji daiktai:

2.1.

Žemės sklypas

Švenčionių r. sav. Švenčionėlių miesto sen. Švenčionėlių m.

Unikalus Nr.: 4400-2467-4700

Kadastrinis Nr.: 8677/0006:181 Švenčionėlių m. k.v.

Pagrindinė tikslinė naudojimo paskirtis: Miškų ūkio

Naudojimo būdas: Rekreacinių miškų sklypai

Žemės sklypo plotas: 0.5130 ha

Miško žemės plotas: 0.5100 ha

Kitos žemės plotas: 0.0030 ha

Matavimų tipas: Žemės sklypas suformuotas atliekant kadastrinius matavimus

Indeksuota žemės sklypo vertė: 6826 Lt

Indeksuota miško vertė: 6826 Lt

Indeksuota miško medynų vertė: 6494 Lt

Žemės sklypo vertė: 1560 Lt

Vidutinė rinkos vertė: 7300 Lt

Vidutinės rinkos vertės nustatymo data: 2012-08-12

Kadastru duomenų nustatymo data: 2011-10-06

3. Daikto priklausiniai iš kito registro: įrašų nėra

4. Nuosavybė:

4.1.

Nuosavybės teisė

Savininkas: LIETUVOS RESPUBLIKA, a.k. 111105555

Daiktas: žemės sklypas Nr. 4400-2467-4700, aprašytas p. 2.1.

Įregistravimo pagrindas: Nacionalinės žemės tarnybos teritorinio skyriaus vedėjo sprendimas, 2012-10-15, Nr. 45SK-(14.45.110)-266

Įrašas galioja: Nuo 2012-10-24

5. Valstybės ir savivaldybių žemės patikėjimo teisė:

5.1.

Valstybinės žemės patikėjimo teisė

Patikėtinis: Nacionalinė žemės tarnyba prie Žemės ūkio ministerijos, a.k. 188704927

Daiktas: žemės sklypas Nr. 4400-2467-4700, aprašytas p. 2.1.

Įregistravimo pagrindas: Nacionalinės žemės tarnybos teritorinio skyriaus vedėjo sprendimas, 2012-10-15, Nr. 45SK-(14.45.110)-266

Įrašas galioja: Nuo 2012-10-24

6. Kitos daiktinės teisės: įrašų nėra

7. Juridiniai faktai: įrašų nėra

8. Žymos: įrašų nėra

9. Specialios naudojimo sąlygos:

9.1.

XXVI. Miško naudojimo apribojimai

Daiktas: žemės sklypas Nr. 4400-2467-4700, aprašytas p. 2.1.

Įregistravimo pagrindas: Nacionalinės žemės tarnybos teritorinio skyriaus vedėjo sprendimas, 2012-10-15, Nr. 45SK-(14.45.110)-266

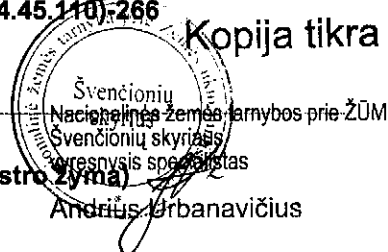
Plotas: 0.513 ha

Įrašas galioja: Nuo 2012-10-23

10. Daikto registravimas ir kadastro žymos:

10.1.

Kadastrinius matavimus atliko (kadastro žyma)



Uždaroji akcinė bendrovė "Geokada", a.k. 300019637
Daiktas: žemės sklypas Nr. 4400-2467-4700, aprašytas p. 2.1.
[registravimo pagrindas: Nekilnojamojo daikto kadastro duomenų byla, 2012-09-12
Licencija, Nr. G-675-(666)
Kvalifikacijos pažymėjimas, Nr. 2M-M-1354
[rašas galioja: Nuo 2012-10-23

10.2.

Suformuotas naujas (daikto registravimas)
Daiktas: žemės sklypas Nr. 4400-2467-4700, aprašytas p. 2.1.
[registravimo pagrindas: Nekilnojamojo daikto kadastro duomenų byla, 2012-09-12
Nacionalinės žemės tarnybos teritorinio skyriaus vedėjo
sprendimas, 2012-10-15, Nr. 45SK-(14.45.110)-266
[rašas galioja: Nuo 2012-10-23


11. Registro pastabos ir nuorodos: įrašų nėra

12. Kita informacija: įrašų nėra

13. Informacija apie duomenų sandoriui tikslinimą: įrašų nėra


2012-10-24 14:05:36

Dokumentą atspausdino: Registratore



Kristina Linkevičiūtė

Kopija tikra



Nacionalinės žemės tarnybos prie ŽŪM
Švenčionių skyriaus
vyresnysis specialistas

Andrius Urbanavičius

Sklypo plotas 5130 m^2

Gatvė, namo Nr.	
Kaimas (miestelis)	Švenčionėlių
Seniūnija	Švenčionėlių
Miestas (rajonas)	Švenčionių
Apskritys	Vilniaus

Gretimybė	Gretimo žemės sklypo kadastro Nr.	Pastabos
1-2		Valstybinė žemė
2-3		Vidaus kelias
3-4		Vilniaus g.
4-5		Valstybinė žemė
5-6	8677/0006:111	
6-7		Miško g.
7-1	8677/0006:164	

Kepija tikra

Nacionalinės žemės tarnybos prie ŽŪM
Švenčionių skyriaus
vyresnysis specialistas
Andrius Urbanavičius

Su paženklintomis vietovėje žemės sklypo ribomis, aprašytomis . . . 2011 . . . m.
 . . . 10 . . . mėn. 06 d. žemės sklypo paženklinio-parodymo akte, ir nustatytu plotu sutinku:
 Žemės savininkas (naudotojas):

LIETUVOS RESPUBLIKA

(vardas, pavardė)

```

. . . . .
(parašns)      {data

```

Nacionalinės žemės tarnybos prie Žemės ūkio ministerijos
Švenčionių žemėtvarkos skyrius

Švenčionių skyriaus
vyr. specialistas

Patikrinu:

Suderino:

Nacionalinės žemės ūkio tarnyba prie ŽŪK (pareigos) Švenčionių skyriaus (pavardė)

Livana
Marija Levarauskienė

Suderinto

Valstybinės miškų tarnybos
Miškų kontrolės skyriaus
Vilniaus teritorinio poskyrio
vyriausioji specialistė
Daiva Jakštienė

2012-04-11

Vyresnysis kadastrų specialistas
Sigitas Balys

**SKLYPO RIBOS PAŽYMĖTOS
KADASTRO ŽEMELAPYJE
REGISTRU CENTRO Vilniaus filialas**

paraisos 10 paraisos 00. paraisos



LICENCIJOS NR.G-675(666)

Pareigos	Pareigos	Vardas, pavardė	Data
DIREKTORIAUS PAV.	<i>[Signature]</i>	RAMŪNAS KUDŽMA	2011 10 07
VYKDYTOJAS	<i>[Signature]</i>	GINTARAS PETUCHOVAS	2011 10 07

ŽEMĖS SKLYPO PLANAS M 1:1000

Sklypo plotas 5130 m²

Žemės sklypo kadastro Nr. 86770006

KOORDINACIŲ ŽINIARAŠTIS

Koordinacių sistema LKS 94							
Taško Nr.	Kodas	X	Y	Taško Nr.	Kodas	X	Y
1	R	6114398.49	627266.30				
2	R	6114394.45	627265.14				
3	R	6114405.66	627244.70				
4	R	6114499.37	627227.66				
5	R	6114500.59	627238.83				
6	R	6114492.19	627299.25				
7	R	6114416.32	627289.32				
8	R	6114418.37	627268.42				
SKLYPO CENTRO KOORDINATĖS							
Koordinacių sistema		Koordinatės X/Y		Planšeto nomenklatūra			
Sistema, kurioje vykdyti matavimai		X=6114458 Y=627266		85/42			
Valstybinė LKS-1994		X=6114458 Y=627266		85/42			
Žiniaraštį sudarė		Gintaras Petuchovas		2M-M-1354		2011 10 07	
(parašas)		(vardas ir pavardė)		(kvalifikacijos pažymėjimo Nr.)		(data)	

Ištrauka iš Lietuvos Administracinių teisių pažeidimų kodekso:

47 straipsnis. Pastovių žemėnaudos riboženklų sunaikinimas arba gadinimas - užtraukia baudą nuo dviejų šimtų penkiasdešimties iki penkių šimtų litų.

48 straipsnis. Geodezinio pagrindo punkto bei markseiderystės ženklų sunaikinimas arba gadinimas - užtraukia baudą nuo penkių šimtų iki vieno tūkstančio litų.

DUOMENYS APIE ŽEMĖS NAUDOJIMO APRIBOJIMUS

Eil. Nr.	Kodas	Apribojimo sk. Nr.	Apribojimai	Žemės plotas, m ²
1	26	XXVI	Miško naudojimo apribojimai	5130



NEKILNOJAMOJO TURTO REGISTRO CENTRINIO DUOMENŲ BANKO IŠRAŠAS

2012-11-07 16:02:51

1. Nekilnojamojo turto registre įregistruotas turtas:

Registro Nr.: 44/1556686
 Registro tipas: Žemės sklypas
 Sudarymo data: 2012-11-07
 Švenčionių r. sav. Švenčionėlių miesto sen. Švenčionėlių m.
 Registro tvarkytojas: Valstybės įmonės Registrų centro Vilniaus filialas

2. Nekilnojamieji daiktai:

2.1. Žemės sklypas
 Švenčionių r. sav. Švenčionėlių miesto sen. Švenčionėlių m.
 Unikalus Nr.: 4400-2481-3468
 Kadastrinis Nr.: 8677/0002:67 Švenčionėlių m. k.v.
 Pagrindinė tikslinė naudojimo paskirtis: Miškų ūkio
 Naudojimo būdas: Rekreacinių miškų sklypai
 Žemės sklypo plotas: 13.5865 ha
 Miško žemės plotas: 13.2000 ha
 Kelių plotas: 0.0249 ha
 Kitos žemės plotas: 0.3616 ha
 Matavimų tipas: Žemės sklypas suformuotas atliekant kadastrinius matavimus
 Indeksuota žemės sklypo vertė: 197131 Lt
 Indeksuota žemės sklypo vertė be miško: 43 Lt
 Indeksuota miško vertė: 197088 Lt
 Indeksuota miško medynų vertė: 188054 Lt
 Žemės sklypo vertė: 44851 Lt
 Vidutinė rinkos vertė: 206300 Lt
 Vidutinės rinkos vertės nustatymo data: 2012-08-12
 Kadastro duomenų nustatymo data: 2011-10-10

3. Daikto priklausiniai iš kito registro: įrašų nėra

4. Nuosavybė:

4.1. Nuosavybės teisė
 Savininkas: LIETUVOS RESPUBLIKA, a.k. 111105555
 Daiktas: žemės sklypas Nr. 4400-2481-3468, aprašytas p. 2.1.
 Įregistravimo pagrindas: Nacionalinės žemės tarnybos teritorinio skyriaus vedėjo
 sprendimas, 2012-10-22, Nr. 45SK-(14.45.110)-315
 Įrašas galioja: Nuo 2012-11-07

5. Valstybės ir savivaldybių žemės patikėjimo teisė:

5.1. Valstybinės žemės patikėjimo teisė
 Patikėtinis: Nacionalinė žemės tarnyba prie Žemės ūkio ministerijos, a.k.
 188704927
 Daiktas: žemės sklypas Nr. 4400-2481-3468, aprašytas p. 2.1.
 Įregistravimo pagrindas: Nacionalinės žemės tarnybos teritorinio skyriaus vedėjo
 sprendimas, 2012-10-22, Nr. 45SK-(14.45.110)-315
 Įrašas galioja: Nuo 2012-11-07

6. Kitos daiktinės teisės : įrašų nėra


7. Juridiniai faktai: įrašų nėra

8. Žymos: įrašų nėra

9. Specialios naudojimo sąlygos:

9.1. XXVI. Miško naudojimo apribojimai
 Daiktas: žemės sklypas Nr. 4400-2481-3468, aprašytas p. 2.1.
 Įregistravimo pagrindas: Nacionalinės žemės tarnybos teritorinio skyriaus vedėjo
 sprendimas, 2012-10-22, Nr. 45SK-(14.45.110)-315
 Plotas: 13.5616 ha
 Įrašas galioja: Nuo 2012-11-07

Kopija tikra



Nacionalinės žemės tarnybos prie ŽŪM
 Švenčionių r. sav. Švenčionėlių miesto sen. Švenčionėlių m.
 teritorinio skyriaus
 vyresnysis specialistas
 Andrius Urbanavičius

10. Daikto registravimas ir kadastro žymos:

10.1.

Suformuotas naujas (daikto registravimas)

Daiktas: žemės sklypas Nr. 4400-2481-3468, aprašytas p. 2.1.

[registravimo pagrindas: Nekilnojamojo daikto kadastro duomenų byla, 2012-09-11 Nacionalinės žemės tarnybos teritorinio skyriaus vedėjo sprendimas, 2012-10-22, Nr. 45SK-(14.45.110)-315

[rašas galioja: Nuo 2012-11-07

10.2.

Kadastrinius matavimus atliko (kadastro žyma)

Uždaroji akcinė bendrovė "Geokada", a.k. 300019637

Daiktas: žemės sklypas Nr. 4400-2481-3468, aprašytas p. 2.1.

[registravimo pagrindas: Nekilnojamojo daikto kadastro duomenų byla, 2012-09-11 Kvalifikacijos pažymėjimas, Nr. 2M-M-1354


Licencija, Nr. G-675-(666)

[rašas galioja: Nuo 2012-11-07

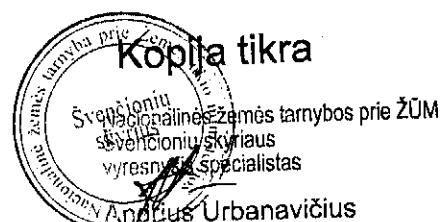
11. Registro pastabos ir nuorodos: [rašų nėra**12. Kita informacija:** [rašų nėra**13. Informacija apie duomenų sandoriui tikslinimą:** [rašų nėra

2012-11-07 16:02:51

Dokumentą atspausdino: Registratore



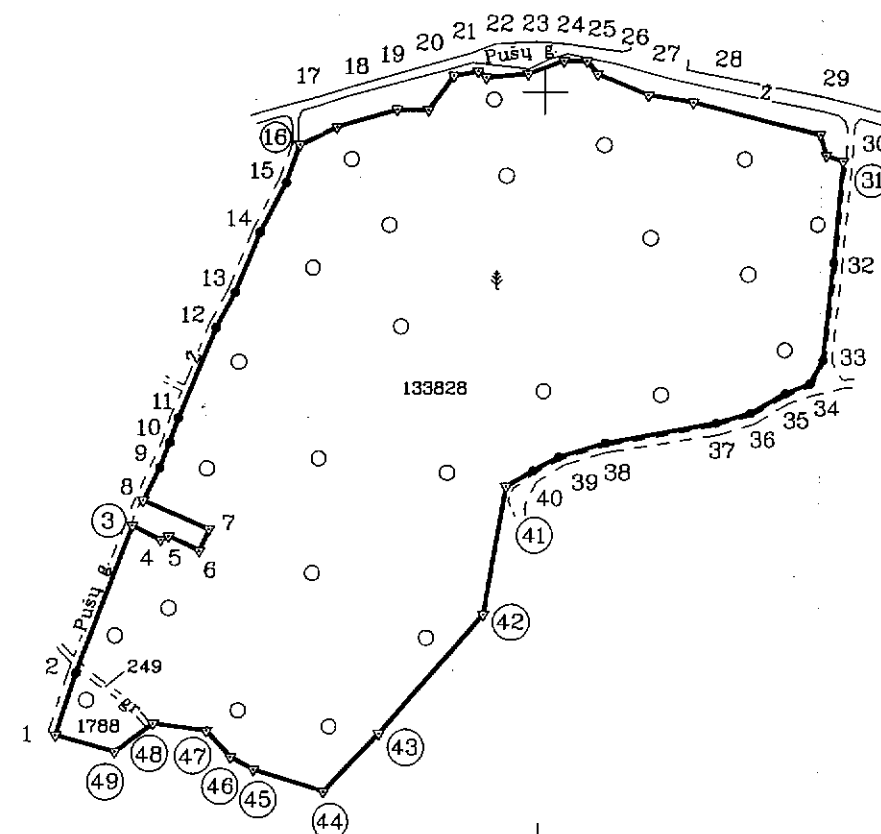

Kristina Linkevičiūtė

**Kopija tikra**Nacionalinės žemės tarnybos prie ŽŪM
svėrcionių skyriaus
vyresnysis specialistas

Andrius Urbanavičius

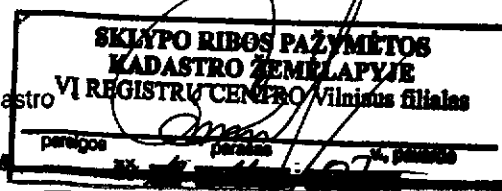
Žemės sklypas plane M 1:10000

ŽEMĖS SKLYPO PLANAS M 1:5000 Sklypo plotas 135865 m²



Linijų lentelė			
Gretimybė	Atstumas	Gretimybė	Atstumas
1-2	43.28	26-27	35.62
2-3	104.57	27-28	29.65
3-4	21.08	28-29	89.15
4-5	5.88	29-30	14.56
5-6	22.42	30-31	12.29
6-7	15.72	31-32	68.04
7-8	47.46	32-33	65.03
8-9	24.13	33-34	17.88
9-10	17.91	34-35	18.23
10-11	17.12	35-36	26.88
11-12	64.66	36-37	23.93
12-13	26.45	37-38	73.22
13-14	42.84	38-39	32.16
14-15	37.04	39-40	19.44
15-16	26.69	40-41	20.57
16-17	28.31	41-42	86.26
17-18	41.71	42-43	105.26
18-19	20.90	43-44	53.56
19-20	27.74	44-45	49.49
20-21	16.66	45-46	17.45
21-22	6.94	46-47	23.82
22-23	27.59	47-48	35.33
23-24	26.01	48-49	31.31
24-25	15.20	49-1	40.48
25-26	11.02		

Vyresnysis kadastro specialistas
Sigitas Balys



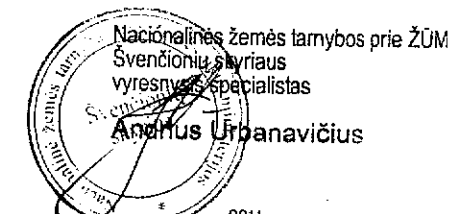
Sudavinta
Valstybinės miškų tarnybos
Miškų kontrolės skyriaus
Vilniaus teritorinio poskyrio
vyriausioji specialistė
Daiva Jakštienė
2012-04-11

Kadastras:	vieta:	Švenčionių m.	blokas	sklypas
Žemės sklypo kadastras Nr.		8 6 7 7 0 0 0 2	0 0 6 7	

Gatvė, namo Nr.	
Kaimas (miestelis)	Švenčionių
Seniūnija	Švenčionių
Miestas (rajonas)	Švenčionių
Apskritis	Vilniaus

Gretimybė	Gretimimo žemės sklypo kadastras Nr.	Pastabos
1-3		Pušų g.
3-8		Valstybinė žemė
8-16		Pušų g.
16-20		Valstybinė žemė
20-25		Pušų g.
25-31		Valstybinė žemė
31-41		Vidaus kelias
41-1		Valstybinė žemė

Kopija tikra



Su paženklintomis vietovėse žemės sklypo ribomis, aprašytomis ... 2011 ... m.
... 10 ... mėn. 10 d. žemės sklypo paženklavimo-parodymo akte, ir nustatytu plotu sutinku:
Žemės savininkas (naudotojas):

LIETUVOS RESPUBLIKA
(vardas, pavardė) (parašas) (data)

Nacionalinės žemės tarnybos prie Žemės ūkio ministerijos
Švenčionių ... žemėtvarkos skyrius
Patikrino: Nacionalinės žemės tarnybos prie Žemės ūkio ministerijos
Suderino: Švenčionių skyriaus vedėja
(pareigų) (pavardė) (data)
Marija Levarauskienė
2012-04-11 A.V.



LICENCIJOS NR.G-675(666)

Pareigos	Parašas	Vardas, pavardė	Data
DIREKTORIAUS PAV.		RAMONAS KUDŽMA	2011 10 11
VYKDYTOJAS		GINTARAS PETUCHOVAS	2011 10 11

ŽEMĖS SKLYPO PLANAS M 1:5000


Sklypo plotas 135865 m²

Žemės sklypo kadastro Nr. 8 6 7 7 0 0 0 2

KOORDINACIŲ ŽINIARASTIS

Koordinacių sistema LKS 94							
Taško Nr.	Kodas	X	Y	Taško Nr.	Kodas	X	Y
1	R	6117073.13	627678.58	39	R	6117258.15	628011.55
2	R	6117114.41	627691.57	40	R	6117249.28	627994.25
3	R	6117212.47	627727.88	41	R	6117238.77	627976.57
4	R	6117202.85	627746.64	42	R	6117153.69	627962.38
5	R	6117205.29	627751.99	43	R	6117074.23	627893.35
6	R	6117195.38	627772.10	44	R	6117035.35	627856.51
7	R	6117209.84	627778.26	45	R	6117050.19	627809.30
8	R	6117229.09	627734.88	46	R	6117058.56	627793.99
9	R	6117250.76	627745.50	47	R	6117076.00	627777.77
10	R	6117267.48	627751.92	48	R	6117080.85	627742.77
11	R	6117283.72	627757.33	49	R	6117062.26	627717.57
12	R	6117343.61	627781.71				
13	R	6117367.01	627794.04				
14	R	6117406.77	627810.00				
15	R	6117439.74	627826.88				
16	R	6117464.90	627835.78				
17	R	6117476.87	627861.43				
18	R	6117488.20	627901.57				
19	R	6117488.04	627922.47				
20	R	6117510.41	627938.88				
21	R	6117513.61	627955.23				
22	R	6117509.41	627960.76				
23	R	6117511.95	627988.23				
24	R	6117520.88	628012.66				
25	R	6117520.85	628027.86				
26	R	6117512.31	628034.83				
27	R	6117499.10	628067.91				
28	R	6117494.39	628097.18				
29	R	6117472.32	628183.55				
30	R	6117458.43	628187.91				
31	R	6117454.93	628199.69				
32	R	6117387.15	628193.76				
33	R	6117322.51	628186.68				
34	R	6117306.95	628177.88				
35	R	6117300.32	628160.90				
36	R	6117287.39	628137.33				
37	R	6117280.88	628114.30				
38	R	6117267.57	628042.30				

SKLYPO CENTRO KOORDINATĖS

Koordinacių sistema	Koordinatės X/Y	Planšetų nomenklatūra
Sistema, kurioje vykdyti matavimai	X=6117318 Y=627929	85/43
Valstybinė LKS-1994	X=6117318 Y=627929	85/43
Žiniaraštį sudarė  (parašas) Gintaras Petuchovas (vardas ir pavardė) 2M-M-1354 (kvalifikacijos pažymėjimo Nr.) 2011 10 11 (data)		

Ištrauka iš Lietuvos Administracinių teisinių pažeidimų kodekso:

47 straipsnis. Pastovių žemėnaudos riboženklų sunaikinimas arba gadinimas - užtraukia baudą nuo dviejų šimtų penkiasdešimties iki penkių šimtų litų.

48 straipsnis. Geodezinio pagrindo punkto bei markseiderystės ženklų sunaikinimas arba gadinimas - užtraukia baudą nuo penkių šimtų iki vieno tūkstančio litų.

DUOMENYS APIE ŽEMĖS NAUDOJIMO APRIBOJIMUS

Eil. Nr.	Kodas	Apribojimo sk. Nr.	Apribojimai	Žemės plotas, m ²
1	26	XXVI	Miško naudojimo apribojimai	135616



VALSTYBĖS ĮMONĖ REGISTRŲ CENTRAS

V.Kudirkos g. 18-3, LT-03105 Vilnius, tel. (5) 2688 262, faks. (5) 2688 311, el.p. info@registrucentras.lt

NEKILNOJAMOJO TURTO REGISTRO CENTRINIO DUOMENŲ BANKO IŠRAŠAS

2012-11-08 16:14:05

1. Nekilnojamojo turto registre įregistruotas turtas:

Registro Nr.: 44/1556898
 Registro tipas: Žemės sklypas
 Sudarymo data: 2012-11-08
 Švenčionių r. sav. Švenčionėlių miesto sen. Švenčionėlių m.
 Registro tvarkytojas: Valstybės įmonės Registrų centro Vilniaus filialas

2. Nekilnojamieji daiktai:

2.1. Žemės sklypas
 Švenčionių r. sav. Švenčionėlių miesto sen. Švenčionėlių m.
 Unikalus Nr.: 4400-2482-2226
 Kadastrinis Nr: 8677/0002:75 Švenčionėlių m. k.v.
 Pagrindinė tikslinė naudojimo paskirtis: Miškų ūkis
 Naudojimo būdas: Rekreacinių miškų sklypai
 Žemės sklypo plotas: 0.5953 ha
 Miško žemės plotas: 0.4000 ha
 Kitos žemės plotas: 0.1953 ha
 Matavimų tipas: Žemės sklypas suformuotas atliekant kadastrinius matavimus
 Indeksuota žemės sklypo vertė: 2662 Lt
 Indeksuota žemės sklypo vertė be miško: 13 Lt
 Indeksuota miško vertė: 2650 Lt
 Indeksuota miško medynų vertė: 2390 Lt
 Žemės sklypo vertė: 668 Lt
 Vidutinė rinkos vertė: 4100 Lt
 Vidutinės rinkos vertės nustatymo data: 2012-08-12
 Kadastro duomenų nustatymo data: 2011-10-10

3. Daikto priklausiniai iš kito registro: įrašų nėra

4. Nuosavybė:

4.1. Nuosavybės teisė
 Savininkas: LIETUVOS RESPUBLIKA, a.k. 111105555
 Daiktas: žemės sklypas Nr. 4400-2482-2226, aprašytas p. 2.1.
 Įregistravimo pagrindas: Nacionalinės žemės tarnybos teritorinio skyriaus vedėjo sprendimas, 2012-10-23, Nr. 45SK-(14.45.110)-325
 Įrašas galioja: Nuo 2012-11-08

5. Valstybės ir savivaldybių žemės patikėjimo teisė:

5.1. Valstybinės žemės patikėjimo teisė
 Patikėtinis: Nacionalinė žemės tarnyba prie Žemės ūkio ministerijos, a.k. 188704927
 Daiktas: žemės sklypas Nr. 4400-2482-2226, aprašytas p. 2.1.
 Įregistravimo pagrindas: Nacionalinės žemės tarnybos teritorinio skyriaus vedėjo sprendimas, 2012-10-23, Nr. 45SK-(14.45.110)-325
 Įrašas galioja: Nuo 2012-11-08

6. Kitos daiktinės teisės : įrašų nėra


7. Juridiniai faktai: įrašų nėra

8. Žymos: įrašų nėra

9. Specialios naudojimo sąlygos:

9.1. XXVI. Miško naudojimo apribojimai
 Daiktas: žemės sklypas Nr. 4400-2482-2226, aprašytas p. 2.1.
 Įregistravimo pagrindas: Nacionalinės žemės tarnybos teritorinio skyriaus vedėjo sprendimas, 2012-10-23, Nr. 45SK-(14.45.110)-325
 Plotas: 0.5953 ha
 Įrašas galioja: Nuo 2012-11-08

10. Daikto registravimas ir kadastro žymos:



Kopija tikra
 Nacionalinės žemės tarnybos prie ŽŪM
 švenčionių skyriaus
 vyresnysis specialistas
 Andrius Urbanavičius

10.1.

Suformuotas naujas (daikto registravimas)

Daiktas: žemės sklypas Nr. 4400-2482-2226, aprašytas p. 2.1.

[registravimo pagrindas: Nekilnojamojo daikto kadastro duomenų byla, 2012-09-11 Nacionalinės žemės tarnybos teritorinio skyriaus vedėjo sprendimas, 2012-10-23, Nr. 45SK-(14.45.110)-325

[rašas galioja: Nuo 2012-11-08

10.2.

Kadastrinius matavimus atliko (kadastro žyma)

Uždaroji akcinė bendrovė "Geokada", a.k. 300019637

Daiktas: žemės sklypas Nr. 4400-2482-2226, aprašytas p. 2.1.

[registravimo pagrindas: Nekilnojamojo daikto kadastro duomenų byla, 2012-09-11 Licencija, Nr. G-675-(666)

Kvalifikacijos pažymėjimas, Nr. 2M-M-1354

[rašas galioja: Nuo 2012-11-08

11. Registro pastabos ir nuorodos: įrašų nėra

12. Kita informacija: įrašų nėra

13. Informacija apie duomenų sandoriui tikslinimą: įrašų nėra

2012-11-08 16:14:05

Dokumentą atspausdino: Registratore



Kristina Linkevičiūtė



Kopija tikra

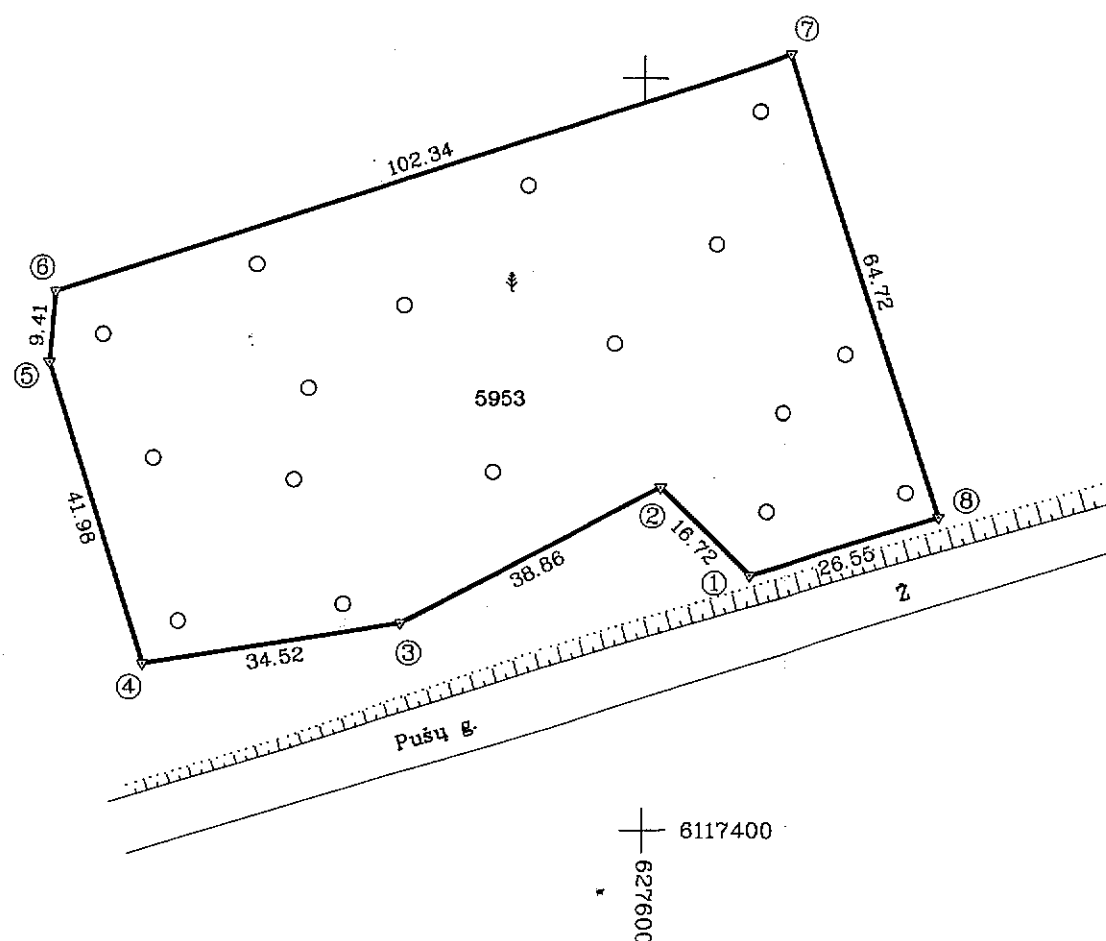

Nacionalinės žemės tarnybos prie ŽŪM
Švenčionių skyriaus
vyresnysis specialistas

Andrius Urbanavičius

Žemės sklypas plane M 1:10000

ŽEMĖS SKLYPO PLANAS M 1:1000

Sklypo plotas 5953 m²

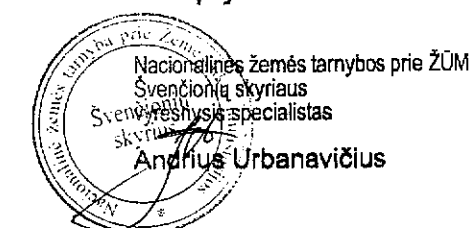


Kadastras:	vieta:	Svenčionių m. ...	blokas	sklypas
Žemės sklypo kadastras Nr.:		8 6 7 7 0 0 0 2	0 0 7 5	

Gatvė, namo Nr.	
Kaimas (miestelis)	Svenčionių
Seniūnija	Svenčionių
Miestas (rajonas)	Svenčionių
Apskritis	Vilniaus

Gretimybė	Gretimo žemės sklypo kadastras Nr.	Pastabos
1-8		Valstybinė žemė
8-1		Pušų g.

Kopija tikra



Su paženklinimais vietovėje žemės sklypo ribomis, aprašytomis ... 2011 ... m. ... 10 ... mėn. 10 d. žemės sklypo paženklinimo-parodymo akte, ir nustatytu plotu sutinku:
Žemės savininkas (naudotojas):

LIETUVOS RESPUBLIKA

(vardas, pavardė) (parašas) (data)

Nacionalinės žemės tarnybos prie Žemės ūkio ministerijos
Svenčionių ... žemėtvarkos skyrius
Patikrino: ... Nacionalinės žemės tarnybos prie Žemės ūkio ministerijos
Suderino: ... Svenčionių skyriaus vedėja
(pareigos) ... Marija Levarauskienė
2012-10-23

Svenčionių skyriaus
vyr. specialistas
2012-10-23
Artūras Korolkovas
(data)


A.V.



LICENCIJOS NR.G-675(666)

Pareigos	Parašas	Vardas, pavardė	Data
DIREKTORIAUS PAV.		RAMUNAS KUDŽMA	2011 10 11
VYKDYTOJAS		GINTARAS PETUCHOVAS	2011 10 11

Vyresnysis kadastrinis specialistas
Sigita Balsytė



Gudrinė
Valstybinės miškų tarnybos
Miškų kontrolės skyriaus
Vilniaus teritorinio poskyrio
vyriausioji specialistė
Daiva Jakštienė
2012-04-11

ŽEMĖS SKLYPO PLANAS M 1:1000

Sklypo plotas 5953 m²

Žemės sklypo kadastro Nr. 8 6 7 7 0 0 0 2

KOORDINACIŲ ŽINIARAŠTIS

Koordinacių sistema LKS 94							
Taško Nr.	Kodas	X	Y	Taško Nr.	Kodas	X	Y
1	R	6117433.77	627614.07				
2	R	6117445.60	627602.26				
3	R	6117427.75	627567.74				
4	R	6117422.54	627533.62				
5	R	6117462.63	627521.15				
6	R	6117472.01	627521.96				
7	R	6117502.99	627619.50				
8	R	6117441.43	627639.49				

SKLYPO CENTRO KOORDINATĖS

Koordinacių sistema	Koordinatės X/Y	Planšeto nomenklatūra
Sistema, kurioje vykdyti matavimai	X=6117463 Y=627580	85/43
Valstybinė LKS-1994	X=6117463 Y=627580	85/43

Žiniaraštį sudarė

(paršas)

Gintaras Petuchovas
(vardas ir pavardė)

2M-M-1354
(kvalifikacijos pažymėjimo Nr.)

2011 10 11
(data)

DUOMENYS APIE ŽEMĖS NAUDOJIMO APRIBOJIMUS

Eil. Nr.	Kodas	Apribojimo sk. Nr.	Apribojimai	Žemės plotas, m ²
1	26	XXVI	Miško naudojimo apribojimai	5953

Ištrauka iš Lietuvos Administracinių teisinių pažeidimų kodekso:

47 straipsnis. Pastovių žemėnaudos riboženklų sunaikinimas arba gadinimas - užtraukia baudą nuo dviejų šimtų penkiasdešimties iki penkių šimtų litų.

48 straipsnis. Geodezinio pagrindo punkto bei markšneiderystės ženklų sunaikinimas arba gadinimas - užtraukia baudą nuo penkių šimtų iki vieno tūkstančio litų.



NEKILNOJAMOJO TURTO REGISTRO CENTRINIO DUOMENŲ BANKO IŠRAŠAS

2012-10-24 14:08:56

1. Nekilnojamojo turto registre įregistruotas turtas:

Registro Nr.: 44/1553373

Registro tipas: Žemės sklypas

Sudarymo data: 2012-10-22

Švenčionių r. sav. Švenčionėlių miesto sen. Švenčionėlių m.

Registro tvarkytojas: Valstybės įmonės Registrų centro Vilniaus filialas

2. Nekilnojamieji daiktai:

2.1.

Žemės sklypas

Švenčionių r. sav. Švenčionėlių miesto sen. Švenčionėlių m.

Unikalus Nr.: 4400-2467-4844

Kadastrinis Nr: 8677/0002:66 Švenčionėlių m. k.v.

Pagrindinė tikslinė naudojimo paskirtis: Miškų ūkio

Naudojimo būdas: Rekreacinių miškų sklypai

Žemės sklypo plotas: 0.1826 ha

Miško žemės plotas: 0.1300 ha

Kitos žemės plotas: 0.0526 ha

Matavimų tipas: Žemės sklypas suformuotas atliekant kadastrinius matavimus

Indeksuota žemės sklypo vertė: 731 Lt

Indeksuota žemės sklypo vertė be miško: 3 Lt

Indeksuota miško vertė: 728 Lt

Indeksuota miško medynų vertė: 643 Lt

Žemės sklypo vertė: 189 Lt

Vidutinė rinkos vertė: 1200 Lt

Vidutinės rinkos vertės nustatymo data: 2012-08-12

Kadastro duomenų nustatymo data: 2011-10-06

3. Daikto priklausiniai iš kito registro: įrašų nėra

4. Nuosavybė:

4.1.

Nuosavybės teisė

Savininkas: LIETUVOS RESPUBLIKA, a.k. 111105555

Daiktas: žemės sklypas Nr. 4400-2467-4844, aprašytas p. 2.1.

Įregistravimo pagrindas: Nacionalinės žemės tarnybos teritorinio skyriaus vedėjo sprendimas, 2012-10-15, Nr. 45SK-(14.45.110)-282

Įrašas galioja: Nuo 2012-10-24

5. Valstybės ir savivaldybių žemės patikėjimo teisė:

5.1.

Valstybinės žemės patikėjimo teisė

Patikėtinis: Nacionalinė žemės tarnyba prie Žemės ūkio ministerijos, a.k. 188704927

Daiktas: žemės sklypas Nr. 4400-2467-4844, aprašytas p. 2.1.

Įregistravimo pagrindas: Nacionalinės žemės tarnybos teritorinio skyriaus vedėjo sprendimas, 2012-10-15, Nr. 45SK-(14.45.110)-282

Įrašas galioja: Nuo 2012-10-24

6. Kitos daiktinės teisės : įrašų nėra

7. Juridiniai faktai: įrašų nėra

8. Žymos: įrašų nėra

9. Specialios naudojimo sąlygos:

9.1.

XXVI. Miško naudojimo apribojimai

Daiktas: žemės sklypas Nr. 4400-2467-4844, aprašytas p. 2.1.

Įregistravimo pagrindas: Nacionalinės žemės tarnybos teritorinio skyriaus vedėjo sprendimas, 2012-10-15, Nr. 45SK-(14.45.110)-282

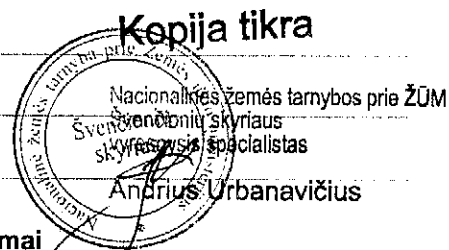
Plotas: 0.1826 ha

Įrašas galioja: Nuo 2012-10-23

9.2.

III. Geležinkelio kelių ir jų įrenginių apsaugos zona

Daiktas: žemės sklypas Nr. 4400-2467-4844, aprašytas p. 2.1.



[registravimo pagrindas: Nacionalinės žemės tarnybos teritorinio skyriaus vedėjo sprendimas, 2012-10-15, Nr. 45SK-(14.45.110)-282

Plotas: 0.002 ha

[rašas galioja: Nuo 2012-10-23

10. Daikto registravimas ir kadastro žymos:

10.1.

Kadastrinius matavimus atliko (kadastro žyma)

Uždaroji akcinė bendrovė "Geokada", a.k. 300019637

Daiktas: žemės sklypas Nr. 4400-2467-4844, aprašytas p. 2.1.

[registravimo pagrindas: Nekilnojamojo daikto kadastro duomenų byla, 2012-09-12 Licencija, Nr. G-675-(666)

Kvalifikacijos pažymėjimas, Nr. 2M-M-1354

[rašas galioja: Nuo 2012-10-23

10.2.

Suformuotas naujas (daikto registravimas)

Daiktas: žemės sklypas Nr. 4400-2467-4844, aprašytas p. 2.1.

[registravimo pagrindas: Nekilnojamojo daikto kadastro duomenų byla, 2012-09-12 Nacionalinės žemės tarnybos teritorinio skyriaus vedėjo sprendimas, 2012-10-15, Nr. 45SK-(14.45.110)-282

[rašas galioja: Nuo 2012-10-23

11. Registro pastabos ir nuorodos: [rašų nėra

12. Kita informacija: [rašų nėra

13. Informacija apie duomenų sandoriui tikslinimą: [rašų nėra


2012-10-24 14:08:56

Dokumentą atspausdino: Registratorė



Kristina Linkevičiūtė

Kopija tikra

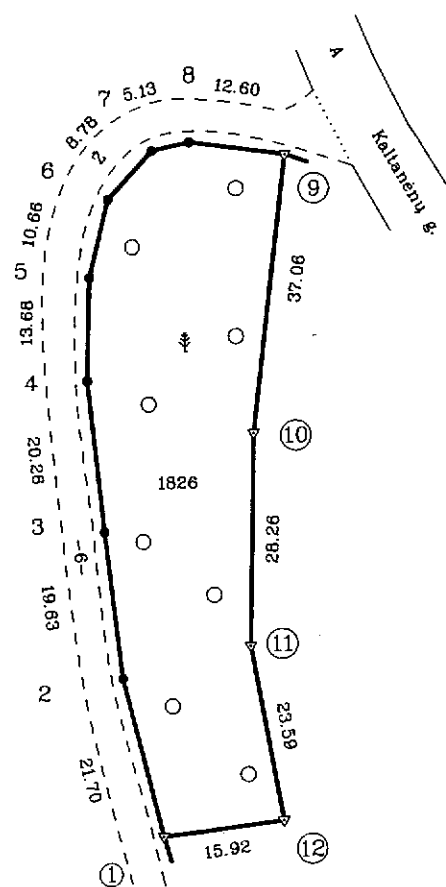



Nacionalinės žemės tarnybos prie ŽŪM
Švenčionių skyriaus
vyresnysis specialistas

Andrius Urbanavičius

Žemės sklypas plane M 1:10000

ŽEMĖS SKLYPO PLANAS M 1:10000 Sklypo plotas 1826 m²



6117400
627100

Vyresnysis kadastro specialistas
Sigitas Balsys

SKLYPO RIBOS PAŽYMĖTOS KADASTRO ŽEMĖLAPYJE
VI REGISTRŲ CENTRO Vilniaus filialas

pareigos: **Sigitas Balsys** 23.12.2012

Sudorinto
Valstybinės miškų tarnybos
Miškų kontrolės skyriaus
Vilniaus teritorinio poskyrio
vyriausioji specialistė
Daiva Jakštienė
2012-04-11

Kadastras:	vieta:	Svečionėlių m.	blokas	sklypas
Žemės sklypo kadastro Nr.	8	6	7	7 0 0 0 2 0 0 6 6

Gatvė, namo Nr.	
Kaimas (miestelis)	Svečionėlių
Seniūnija	Svečionėlių
Miestas (rajonas)	Svečionėlių
Apskritis	Vilniaus

Gretimybė	Gretimų žemės sklypo kadastro Nr.	Pastabos
1-9		Vidaus kelias
9-1		Valstybinė žemė

Kopija tikra
Nacionalinės žemės tarnybos prie ŽŪM
Svečionėlių skyriaus
Vyresnysis specialistas
Andrius Urbanavičius

Su paženklintomis vietovėse žemės sklypo ribomis, aprašytais . . . 2011 . . . m.
10 . . . mėn. 06 d. žemės sklypo paženklinimo-parodymo akte, ir nustatyto ploto sutinku:
Žemės savininkas (naudotojas):
LIETUVOS RESPUBLIKA

(vardas, pavardė) (parašas) (data)

Nacionalinės žemės tarnybos prie Žemės ūkio ministerijos
Svečionėlių žemėtvarkos skyrius
Patikrino: Nacionalinės žemės tarnybos prie ŽŪM
Suderino: Svečionėlių skyriaus vedėja
(pareigos) (parašas) (vardas, pavardė) (data)
Marija Levarauskienė 2012-10-10

Geokada
LICENCIJOS NR.G-675(666)

Pareigos	Parašas	Vardas, pavardė	Data
DIREKTORIAUS PAV.	<i>[Signature]</i>	RAMONAS KUDŽMA	2011 10 07
VYKDYTOJAS	<i>[Signature]</i>	GINTARAS PETUCHOVAS	2011 10 07

LIETUVOS RESPUBLIKA
Uždaroji
akcinė bendrovė
"Geokada"
Nr. 1
VILNIUS

ŽEMĖS SKLYPO PLANAS M 1:1000

Sklypo plotas 1826 m²

Žemės sklypo kadastro Nr. 8 6 7 7 0 0 0 2

KOORDINACIŲ ŽINIARAŠTIS

Koordinacių sistema LKS 94							
Taško Nr.	Kodas	X	Y	Taško Nr.	Kodas	X	Y
1	R	6117397.22	627140.74				
2	R	6117418.24	627135.37				
3	R	6117437.74	627133.12				
4	R	6117457.89	627131.02				
5	R	6117471.56	627131.42				
6	R	6117481.90	627134.00				
7	R	6117488.26	627140.06				
8	R	6117489.26	627145.09				
9	R	6117487.44	627157.56				
10	R	6117450.64	627153.15				
11	R	6117422.39	627152.46				
12	R	6117399.16	627156.54				

SKLYPO CENTRO KOORDINATĖS

Koordinacių sistema	Koordinatės X/Y	Planšetų nomenklatūra
Sistema, kurioje vykdyti matavimai	X=6117449 Y=627144	85/43
Valstybinė LKS-1994	X=6117449 Y=627144	85/43

Žiniaraštį sudarė



Gintaras Petuchovas
(vardas ir pavardė)

2M-M-1354
(kvalifikacijos pažymėjimo Nr.)

2011 10 07
(data)


Ištrauka iš Lietuvos Administracinių teisių pažeidimų kodekso:

47 straipsnis. Pastovių žemėnaudos riboženklų sunaikinimas arba gadinimas - užtraukia baudą nuo dviejų šimtų penkiasdešimties iki penkių šimtų litų.

48 straipsnis. Geodezinio pagrindo punkto bei markšneiderystės ženklų sunaikinimas arba gadinimas - užtraukia baudą nuo penkių šimtų iki vieno tūkstančio litų.

DUOMENYS APIE ŽEMĖS NAUDOJIMO APRIBOJIMUS

Eil. Nr.	Kodas	Apribojimo sk. Nr.	Apribojimai	Žemės plotas, m ²
1	2	II	Kelių apsaugos zonos	1250
2	3	III	Geležinkelio kelių ir jų įrenginių apsaugos zona	20
3	26	XXVI	Miško naudojimo apribojimai	1826

Išrašymu tikėti, matavimus G. Petuchovas 



NEKILNOJAMOJO TURTO REGISTRO CENTRINIO DUOMENŲ BANKO IŠRAŠAS

2012-10-24 13:49:50

1. Nekilnojamojo turto registre įregistruotas turtas:

Registro Nr.: 44/1553338
Registro tipas: Žemės sklypas
Sudarymo data: 2012-10-22

Švenčionių r. sav. Švenčionėlių miesto sen. Švenčionėlių m.
Registro tvarkytojas: Valstybės įmonės Registrų centro Vilniaus filialas

2. Nekilnojamieji daiktai:

2.1.

Žemės sklypas

Švenčionių r. sav. Švenčionėlių miesto sen. Švenčionėlių m.

Unikalus Nr.: 4400-2467-4055

Kadastrinis Nr.: 8677/0002:64 Švenčionėlių m. k.v.

Pagrindinė tikslinė naudojimo paskirtis: Miškų ūkio

Naudojimo būdas: Rekreacinių miškų sklypai

Žemės sklypo plotas: 1.0513 ha

Miško žemės plotas: 0.9000 ha

Kitos žemės plotas: 0.1513 ha

Matavimų tipas: Žemės sklypas suformuotas atliekant kadastrinius matavimus

Indeksuota žemės sklypo vertė: 12531 Lt

Indeksuota žemės sklypo vertė be miško: 10 Lt

Indeksuota miško vertė: 12522 Lt

Indeksuota miško medynų vertė: 11938 Lt

Žemės sklypo vertė: 2858 Lt

Vidutinė rinkos vertė: 14100 Lt

Vidutinės rinkos vertės nustatymo data: 2012-08-12

Kadastro duomenų nustatymo data: 2011-10-17

3. Daikto priklausiniai iš kito registro: įrašų nėra

4. Nuosavybė:

4.1.

Nuosavybės teisė

Savininkas: LIETUVOS RESPUBLIKA, a.k. 111105555

Daiktas: žemės sklypas Nr. 4400-2467-4055, aprašytas p. 2.1.

[registravimo pagrindas: Nacionalinės žemės tarnybos teritorinio skyriaus vedėjo sprendimas, 2012-10-15, Nr. 45SK-(14.45.110)-272

[rašas galioja: Nuo 2012-10-24

5. Valstybės ir savivaldybių žemės patikėjimo teisė:

5.1.

Valstybinės žemės patikėjimo teisė

Patikėtinis: Nacionalinė žemės tarnyba prie Žemės ūkio ministerijos, a.k. 188704927

Daiktas: žemės sklypas Nr. 4400-2467-4055, aprašytas p. 2.1.

[registravimo pagrindas: Nacionalinės žemės tarnybos teritorinio skyriaus vedėjo sprendimas, 2012-10-15, Nr. 45SK-(14.45.110)-272

[rašas galioja: Nuo 2012-10-24

6. Kitos daiktinės teisės : įrašų nėra

7. Juridiniai faktai: įrašų nėra

8. Žymos: įrašų nėra

9. Specialios naudojimo sąlygos:

9.1.

XXVI. Miško naudojimo apribojimai

Daiktas: žemės sklypas Nr. 4400-2467-4055, aprašytas p. 2.1.

[registravimo pagrindas: Nacionalinės žemės tarnybos teritorinio skyriaus vedėjo sprendimas, 2012-10-15, Nr. 45SK-(14.45.110)-272

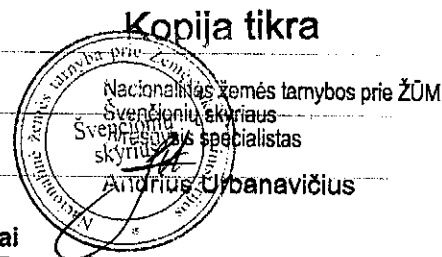
Plotas: 1.0513 ha

[rašas galioja: Nuo 2012-10-23

9.2.

III. Geležinkelio kelių ir jų įrenginių apsaugos zona

Daiktas: žemės sklypas Nr. 4400-2467-4055, aprašytas p. 2.1.



[registravimo pagrindas: Nacionalinės žemės tarnybos teritorinio skyriaus vedėjo sprendimas, 2012-10-15, Nr. 45SK-(14.45.110)-272

Plotas: 0.0176 ha

[rašas galioja: Nuo 2012-10-23

9.3.

VI. Elektros linijų apsaugos zonos

Daiktas: žemės sklypas Nr. 4400-2467-4055, aprašytas p. 2.1.

[registravimo pagrindas: Nacionalinės žemės tarnybos teritorinio skyriaus vedėjo sprendimas, 2012-10-15, Nr. 45SK-(14.45.110)-272

Plotas: 0.2073 ha

[rašas galioja: Nuo 2012-10-23

10. Daikto registravimas ir kadastro žymos:

10.1.

Kadastrinius matavimus atliko (kadastro žyma)

Uždaroji akcinė bendrovė "Geokada", a.k. 300019637

Daiktas: žemės sklypas Nr. 4400-2467-4055, aprašytas p. 2.1.

[registravimo pagrindas: Nekilnojamojo daikto kadastro duomenų byla, 2012-09-11

Licencija, Nr. G-675-(666)

Kvalifikacijos pažymėjimas, Nr. 2M-M-1354

[rašas galioja: Nuo 2012-10-23

10.2.

Suformuotas naujas (daikto registravimas)

Daiktas: žemės sklypas Nr. 4400-2467-4055, aprašytas p. 2.1.

[registravimo pagrindas: Nekilnojamojo daikto kadastro duomenų byla, 2012-09-11

Nacionalinės žemės tarnybos teritorinio skyriaus vedėjo sprendimas, 2012-10-15, Nr. 45SK-(14.45.110)-272

[rašas galioja: Nuo 2012-10-23


11. Registro pastabos ir nuorodos: įrašų nėra

12. Kita informacija: įrašų nėra

13. Informacija apie duomenų sandoriui tikslinimą: įrašų nėra

2012-10-24 13:49:50

Dokumentą atspausdino: Registratore



Kristina Linkevičiūtė

Kopija tikra

Nacionalinės žemės tarnybos prie ŽŪM
Šventoninių skyriaus
skolų specialistas
Andrius Urbanavičius

Žemės sklypas plane M 1:10000

ŽEMĖS SKLYPO PLANAS M 1:2000

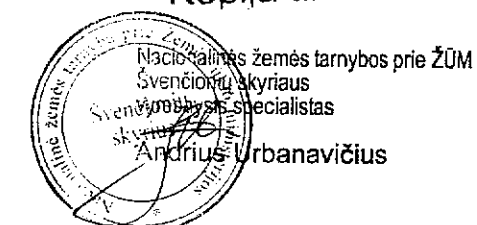
Sklypo plotas 10513 m²

Kadastro:	vietovė	Svenčionėlių m. . . .	blokas	sklypas
Žemės sklypo kadastro Nr.		8 6 7 7 0 0 0 2	0 0	6 4

Gatvė, namo Nr.	
Kaimas (miestelis)	Svenčionėlių
Seniūnija	Svenčionėlių
Miestas (rajonas)	Svenčionių
Apskritis	Vilniaus

Gretimybė	Gretimio žemės sklypo kadastro Nr.	Pastabos
1-2		Valstybinė žemė
2-3	8677/8001:1	
3-7		Valstybinė žemė
7-8		Pušių g.
8-1		Kaltanėnų g.

Kopija tikra



Su paženklintomis vietovėse žemės sklypo ribomis, aprašytomis . . . 2011 . . . m.
. . . 10 . . . mėn. 17 d. žemės sklypo paženklinimo-parodymo akte, ir nustatytu plotu sutinku:
Žemės savininkas (naudotojas):

LIETUVOS RESPUBLIKA

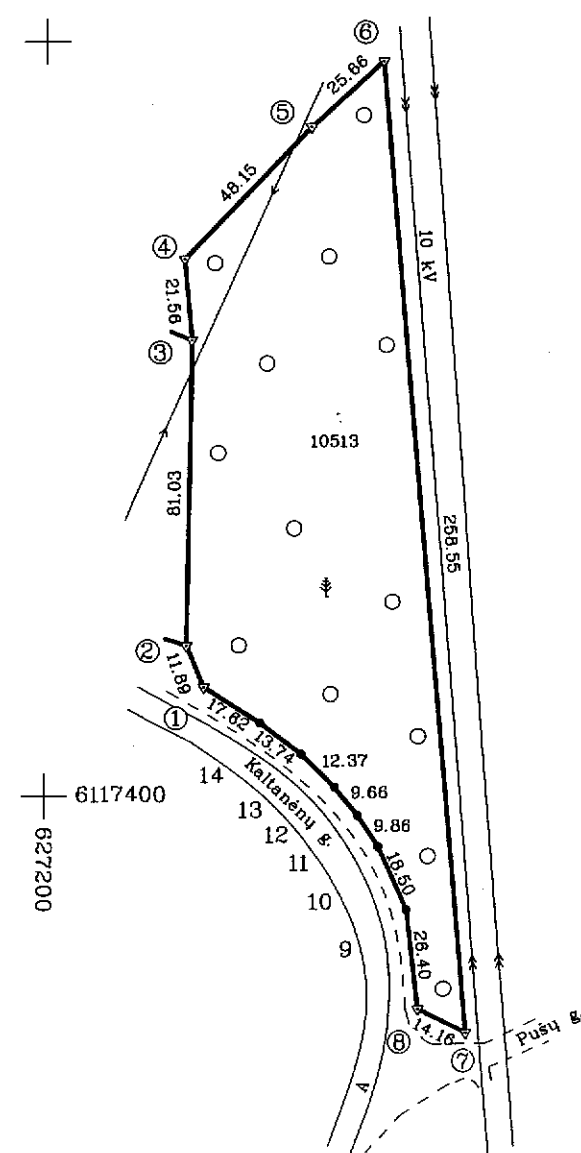
(vardas, pavardė) (parašas) (data)

Nacionalinės žemės tarnybos prie Žemės ūkio ministerijos
Svenčionių žemėtvarkos skyrius
Patikrino: . . . Nacionalinės žemės tarnybos prie ŽŪM
Suderino: . . . Svenčionių skyriaus vedėja
(pareiga) . . . (parašas, pavardė) . . . (data)



LICENCIJOS NR.G-675(666)

Pareigos	Pareigos	Vardas, pavardė	Data
DIREKTORIAUS PAV.		RAMŪNAS KUDŽMA	2011 10 18
VYKDYTOJAS		GINTARAS PETUCHOVAS	2011 10 18



Suderinta

Valstybinės miškų tarnybos
Miškų kontrolės skyriaus
Vilniaus teritorinio poskyrio
vyriausioji specialistė
Daiva Jakštienė

2012-04-11

SKLYPO RIBOS PAŽYMĖTOS
KADASTRO ŽEMĖLAPEJE
VI REGISTRUCENTRO Vilniaus filialas

Vyresnysis kadastro
specialistas

Sigitas Balsys

ŽEMĖS SKLYPO PLANAS M 1:2000

Sklypo plotas 10513 m²

Žemės sklypo kadastro Nr. 8 6 7 7 0 0 0 2

KOORDINACIŲ ŽINIARAŠTIS

Koordinacių sistema LKS 94							
Taško Nr.	Kodas	X	Y	Taško Nr.	Kodas	X	Y
1	R	6117428.88	627242.94				
2	R	6117439.84	627238.34				
3	R	6117520.86	627239.57				
4	R	6117542.33	627237.62				
5	R	6117577.16	627270.86				
6	R	6117594.49	627289.78				
7	R	6117336.91	627312.12				
8	R	6117343.36	627299.51				
9	R	6117369.59	627296.50				
10	R	6117386.45	627288.88				
11	R	6117394.67	627283.43				
12	R	6117402.23	627277.41				
13	R	6117410.98	627268.67				
14	R	6117419.27	627257.71				

SKLYPO CENTRO KOORDINATĖS		
Koordinacių sistema	Koordinatės X/Y	Planšeto nomenklatūra
Sistema, kurioje vykdyti matavimai	X=6117483 Y=627274	85/43
Valstybinė LKS-1994	X=6117483 Y=627274	85/43

Žiniaraštį sudarė	Gintaras Petuchovas	2M-M-1354	2011 10 18
(parašas)	(vardas ir pavardė)	(kvalifikacijos pažymėjimo Nr.)	(data)

DUOMENYS APIE ŽEMĖS NAUDOJIMO APRIBOJIMUS

Eil. Nr.	Kodas	Apribojimo sk. Nr.	Apribojimai	Žemės plotas, m ²
1	2	II	Kelių apsaugos zonos	4280
2	3	III	Geležinkelio kelių ir jų įrenginių apsaugos zona	176
3	6	VI	Elektros linijų apsaugos zonos	2073
4	26	XXVI	Misko naudojimo apribojimai	10513

Išrašymu tikrinamas G. Petuchovas

Ištrauka iš Lietuvos Administracinių teisų pažeidimų kodekso:

47 straipsnis. Pastovių žemėnaudos ribženklų sunaikinimas arba gadinimas - užtraukia baudą nuo dviejų šimtų penkiasdešimties iki penkių šimtų litų.

48 straipsnis. Geodezinio pagrindo punkto bei markšiderystės ženklų sunaikinimas arba gadinimas - užtraukia baudą nuo penkių šimtų iki vieno tūkstančio litų.



VALSTYBĖS ĮMONĖ REGISTRŲ CENTRAS

V.Kudirkos g. 18-3, LT-03105 Vilnius, tel. (5) 2688 262, faks. (5) 2688 311, el.p. info@registrucentras.lt

NEKILNOJAMOJO TURTO REGISTRO CENTRINIO DUOMENŲ BANKO IŠRAŠAS

2012-11-08 15:21:33

1. Nekilnojamojo turto registre įregistruotas turtas:

Registro Nr.: 44/1556896

Registro tipas: Žemės sklypas

Sudarymo data: 2012-11-08

Švenčionių r. sav. Švenčionėlių miesto sen. Švenčionėlių m.

Registro tvarkytojas: Valstybės įmonės Registrų centro Vilniaus filialas

2. Nekilnojamieji daiktai:

2.1.

Žemės sklypas

Švenčionių r. sav. Švenčionėlių miesto sen. Švenčionėlių m.

Unikalus Nr.: 4400-2482-2126

Kadastrinis Nr: 8677/0002:74 Švenčionėlių m. k.v.

Pagrindinė tikslinė naudojimo paskirtis: Miškų ūkio

Naudojimo būdas: Rekreatinių miškų sklypai

Žemės sklypo plotas: 0.2670 ha

Miško žemės plotas: 0.1000 ha

Kitos žemės plotas: 0.1670 ha

Matavimų tipas: Žemės sklypas suformuotas atliekant kadastrinius matavimus

Indeksuota žemės sklypo vertė: 504 Lt

Indeksuota žemės sklypo vertė be miško: 11 Lt

Indeksuota miško vertė: 493 Lt

Indeksuota miško medynų vertė: 427 Lt

Žemės sklypo vertė: 137 Lt

Vidutinė rinkos vertė: 1600 Lt

Vidutinės rinkos vertės nustatymo data: 2012-08-12

Kadastro duomenų nustatymo data: 2011-10-17

3. Daikto priklausiniai iš kito registro: įrašų nėra

4. Nuosavybė:

4.1.

Nuosavybės teisė

Savininkas: LIETUVOS RESPUBLIKA, a.k. 111105555

Daiktas: žemės sklypas Nr. 4400-2482-2126, aprašytas p. 2.1.

Įregistravimo pagrindas: Nacionalinės žemės tarnybos teritorinio skyriaus vedėjo sprendimas, 2012-10-23, Nr. 45SK-(14.45.110)-324

Įrašas galioja: Nuo 2012-11-08

5. Valstybės ir savivaldybių žemės patikėjimo teisė:

5.1.

Valstybinės žemės patikėjimo teisė

Patikėtinis: Nacionalinė žemės tarnyba prie Žemės ūkio ministerijos, a.k. 188704927

Daiktas: žemės sklypas Nr. 4400-2482-2126, aprašytas p. 2.1.

Įregistravimo pagrindas: Nacionalinės žemės tarnybos teritorinio skyriaus vedėjo sprendimas, 2012-10-23, Nr. 45SK-(14.45.110)-324

Įrašas galioja: Nuo 2012-11-08

6. Kitos daiktinės teisės : įrašų nėra

7. Juridiniai faktai: įrašų nėra

8. Žymos: įrašų nėra

9. Specialios naudojimo sąlygos:

9.1.

XXVI. Miško naudojimo apribojimai

Daiktas: žemės sklypas Nr. 4400-2482-2126, aprašytas p. 2.1.

Įregistravimo pagrindas: Nacionalinės žemės tarnybos teritorinio skyriaus vedėjo sprendimas, 2012-10-23, Nr. 45SK-(14.45.110)-324

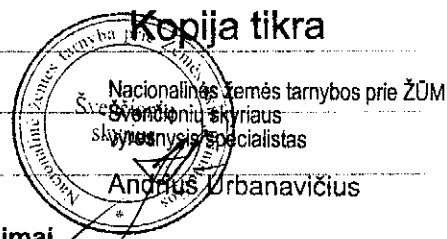
Plotas: 0.267 ha

Įrašas galioja: Nuo 2012-11-08

9.2.

III. Geležinkelio kelių ir jų įrenginių apsaugos zona

Daiktas: žemės sklypas Nr. 4400-2482-2126, aprašytas p. 2.1.



[registravimo pagrindas: Nacionalinės žemės tarnybos teritorinio skyriaus vedėjo
sprendimas, 2012-10-23, Nr. 45SK-(14.45.110)-324

Plotas: 0.0275 ha

[rašas galioja: Nuo 2012-11-08

10. Daikto registravimas ir kadastro žymos:

10.1.

Suformuotas naujas (daikto registravimas)

Daiktas: žemės sklypas Nr. 4400-2482-2126, aprašytas p. 2.1.

[registravimo pagrindas: Nekilnojamojo daikto kadastro duomenų byla, 2012-09-11
Nacionalinės žemės tarnybos teritorinio skyriaus vedėjo
sprendimas, 2012-10-23, Nr. 45SK-(14.45.110)-324

[rašas galioja: Nuo 2012-11-08

10.2.

Kadastrinius matavimus atliko (kadastro žyma)

Uždaroji akcinė bendrovė "Geokada", a.k. 300019637

Daiktas: žemės sklypas Nr. 4400-2482-2126, aprašytas p. 2.1.

[registravimo pagrindas: Nekilnojamojo daikto kadastro duomenų byla, 2012-09-11
Kvalifikacijos pažymėjimas, Nr. 2M-M-1354

Licencija, Nr. G-675-(666)

[rašas galioja: Nuo 2012-11-08

11. Registro pastabos ir nuorodos: [rašų nėra

12. Kita informacija: [rašų nėra

13. Informacija apie duomenų sandoriui tikslinimą: [rašų nėra


2012-11-08 15:21:33

Dokumentą atspausdino: Registratore



Kristina Linkevičiūtė

Kopija tikra



Nacionalinės žemės tarnybos prie ŽŪM
Švenčionių skyriaus
Vyresnysis specialistas

Andrius Urbanavičius

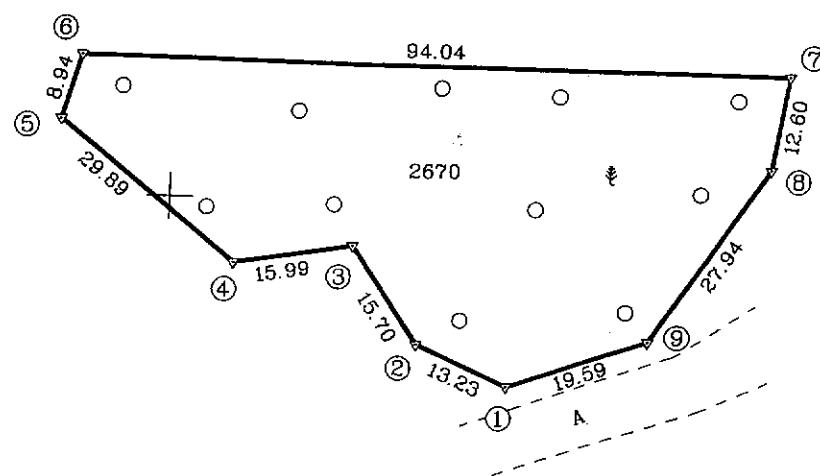
Žemės sklypas plane M 1:10000

ŽEMĖS SKLYPO PLANAS M 1:10000 Sklypo plotas 2670 m²

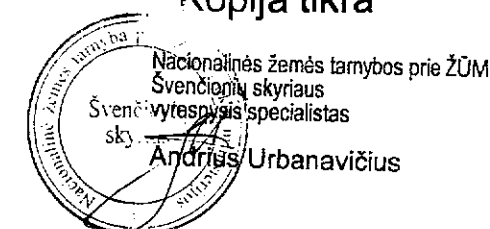
Kadastro:	vieta:	Svečionėlių m.	blokas	sklypas
Žemės sklypo kadastro Nr.	8	6	7	7 0 0 0 2 0 0 7 4

Gatvė, namo Nr.	
Kaimas (miestelis)	Svečionėlių
Seniūnija	Svečionėlių
Miestas (rajonas)	Svečionėlių
Apskritis	Vilniaus

Gretimybė	Gretimų žemės sklypo kadastro Nr.	Pastabos
1-9		Valstybinė žemė
9-1		Vidaus kelias



Kopija tikra



Su paženklinimais vietovėje žemės sklypo ribomis, aprašytomis . . . 2011 . . . m.
. . . 10 . . . mėn. 17. d. žemės sklypo paženklinimo-parodymo akte, ir nustatytu plotu sutinku:
Žemės savininkas (naudotojas):
LIETUVOS RESPUBLIKA

(vardas, pavardė) (parašas) (data)

Nacionalinės žemės tarnybos prie Žemės ūkio ministerijos
Svečionėlių žemėtvarkos skyrius
Patikrino:
Suderino:
(parašas) (data)
(parašas) (data)
Marija Levarauskienė
2012-10-21

Svečionėlių skyriaus
vyr. specialistas
2012-10-21
Artūras Korolovas

Suderinto

Valstybinės miškų tarnybos
Miškų kontrolės skyriaus
Vilniaus teritorinio poskyrio
vyriausioji specialistė
Daiva Jakštienė
2012-04-11

SKLYPO RIBOS PAŽYMĖTOS
KADASTRO ŽEMĖLAPEJE
VI REGISTRŲ CENTRO Vilniaus filialas
Vyresnysis kadastro
specialistas
Sigitas Balsys
2012-11-08



LICENCIJOS NR.G-675(666)

Pareigos	Parašas	Vardas, pavardė	Data
DIREKTORIAUS PAV.		RAMONAS KUDŽMA	2011 10 18
VYKDYTOJAS		GINTARAS PETUCHOVAS	2011 10 18



ŽEMĖS SKLYPO PLANAS M 1:1000

Sklypo plotas 2670 m²

Žemės sklypo kadastro Nr. 8 6 7 7 0 0 0 2

KOORDINAČIŲ ŽINIARAŠTIS

Koordinatinių sistema LKS 94							
Taško Nr.	Kodas	X	Y	Taško Nr.	Kodas	X	Y
1	R	6117575.30	627545.30				
2	R	6117580.81	627533.27				
3	R	6117593.81	627524.47				
4	R	6117591.35	627508.67				
5	R	6117610.07	627485.37				
6	R	6117618.61	627488.01				
7	R	6117616.81	627582.03				
8	R	6117604.42	627579.75				
9	R	6117581.41	627563.91				

SKLYPO CENTRO KOORDINATĖS

Koordinatinių sistema	Koordinatės X/Y	Planšetų nomenklatūra
Sistema, kurioje vykdyti matavimai	X=6117601 Y=627540	85/43
Valstybinė LKS-1994	X=6117601 Y=627540	85/43
Žiniaraštį sudarė	Gintaras Petuchovas (parašas) (vardas ir pavardė)	2M-M-1354 (kvalifikacijos pažymėjimo Nr.)
		2011 10 18 (data)

Ištrauka iš Lietuvos Administracinių teisių pažeidimų kodekso:

- 47 straipsnis. Pastovių žemėnaudos ribojančių sunaikinimas arba gadinimas - užtraukia baudą nuo dviejų šimtų penkiasdešimties iki penkių šimtų litų.
- 48 straipsnis. Geodezinio pagrindo punkto bei markšiderystės ženklų sunaikinimas arba gadinimas - užtraukia baudą nuo penkių šimtų iki vieno tūkstančio litų.

DUOMENYS APIE ŽEMĖS NAUDOJIMO APRIBOJIMUS

Eil. Nr.	Kodas	Apribojimo sk. Nr.	Apribojimai	Žemės plotas, m ²
1	3	III	Geležinkelio kelių ir jų įrenginių apsaugos zona	275
2	26	XXVI	Miško naudojimo apribojimai	2670



VALSTYBĖS ĮMONĖ REGISTRŲ CENTRAS

V.Kudirkos g. 18-3, LT-03105 Vilnius, tel. (5) 2688 262, faks. (5) 2688 311, el.p. info@registrucentras.lt

NEKILNOJAMOJO TURTO REGISTRO CENTRINIO DUOMENŲ BANKO IŠRAŠAS

2012-11-08 10:39:52

1. Nekilnojamojo turto registre įregistruotas turtas:

Registro Nr.: 44/1556835

Registro tipas: Žemės sklypas

Sudarymo data: 2012-11-08

Švenčionių r. sav. Švenčionėlių miesto sen. Švenčionėlių m.

Registro tvarkytojas: Valstybės įmonės Registrų centro Vilniaus filialas

2. Nekilnojamieji daiktai:

2.1.

Žemės sklypas

Švenčionių r. sav. Švenčionėlių miesto sen. Švenčionėlių m.

Unikalus Nr.: 4400-2482-0020

Kadastrinis Nr: 8677/0002:69 Švenčionėlių m. k.v.

Pagrindinė tikslinė naudojimo paskirtis: Miškų ūkio

Naudojimo būdas: Rekreatyvių miškų sklypai

Žemės sklypo plotas: 0.0963 ha

Miško žemės plotas: 0.0963 ha

Matavimų tipas: Žemės sklypas suformuotas atliekant kadastrinius matavimus

Indeksuota žemės sklypo vertė: 62 Lt

Indeksuota miško vertė: 62 Lt

Žemės sklypo vertė: 39 Lt

Vidutinė rinkos vertė: 153 Lt

Vidutinės rinkos vertės nustatymo data: 2012-08-12

Kadastro duomenų nustatymo data: 2011-10-06

3. Daikto priklausiniai iš kito registro: įrašų nėra

4. Nuosavybė:

4.1.

Nuosavybės teisė

Savininkas: LIETUVOS RESPUBLIKA, a.k. 111105555

Daiktas: žemės sklypas Nr. 4400-2482-0020, aprašytas p. 2.1.

Įregistravimo pagrindas: Nacionalinės žemės tarnybos teritorinio skyriaus vedėjo sprendimas, 2012-10-25, Nr. 45SK-(14.45.110)-337

Įrašas galioja: Nuo 2012-11-08

5. Valstybės ir savivaldybių žemės patikėjimo teisė:

5.1.

Valstybinės žemės patikėjimo teisė

Patikėtinis: Nacionalinė žemės tarnyba prie Žemės ūkio ministerijos, a.k. 188704927

Daiktas: žemės sklypas Nr. 4400-2482-0020, aprašytas p. 2.1.

Įregistravimo pagrindas: Nacionalinės žemės tarnybos teritorinio skyriaus vedėjo sprendimas, 2012-10-25, Nr. 45SK-(14.45.110)-337

Įrašas galioja: Nuo 2012-11-08

6. Kitos daiktinės teisės : įrašų nėra

7. Juridiniai faktai: įrašų nėra

8. Žymos: įrašų nėra

9. Specialios naudojimo sąlygos:

9.1.

XXVI. Miško naudojimo apribojimai

Daiktas: žemės sklypas Nr. 4400-2482-0020, aprašytas p. 2.1.

Įregistravimo pagrindas: Nacionalinės žemės tarnybos teritorinio skyriaus vedėjo sprendimas, 2012-10-25, Nr. 45SK-(14.45.110)-337

Plotas: 0.0963 ha

Įrašas galioja: Nuo 2012-11-08

10. Daikto registravimas ir kadastro žymos:

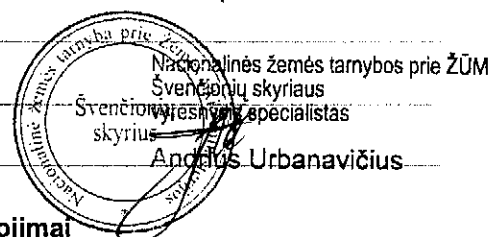
10.1.

Kadastrinius matavimus atliko (kadastro žyma)

Uždaroji akcinė bendrovė "Geokada", a.k. 300019637

Daiktas: žemės sklypas Nr. 4400-2482-0020, aprašytas p. 2.1.

Kopija tikra



[registravimo pagrindas: Nekilnojamojo daikto kadastro duomenų byla, 2012-09-12

Licencija, Nr. G-675-(666)

Kvalifikacijos pažymėjimas, Nr. 2M-M-1354

[rašas galioja: Nuo 2012-11-08

10.2.

Suformuotas naujas (daikto registravimas)

Daiktas: žemės sklypas Nr. 4400-2482-0020, aprašytas p. 2.1.

[registravimo pagrindas: Nekilnojamojo daikto kadastro duomenų byla, 2012-09-12

Nacionalinės žemės tarnybos teritorinio skyriaus vedėjo
sprendimas, 2012-10-25, Nr. 45SK-(14.45.110)-337

[rašas galioja: Nuo 2012-11-08

11. Registro pastabos ir nuorodos: [rašų nėra

12. Kita informacija: [rašų nėra

13. Informacija apie duomenų sandoriui tikslinimą: [rašų nėra


2012-11-08 10:39:52

Dokumentą atspausdino: Registratore



Kristina Linkevičiūtė

Kopija tikra

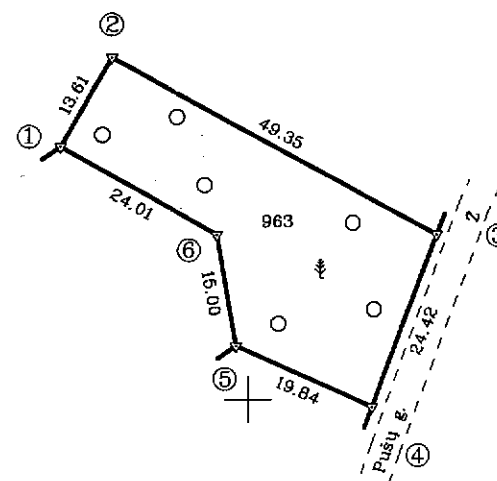


Nacionalinės žemės tarnybos prie ŽŪM
Šventionų skyriaus
Sąvokų skyriaus specialistas

Andrius Urbanavičius

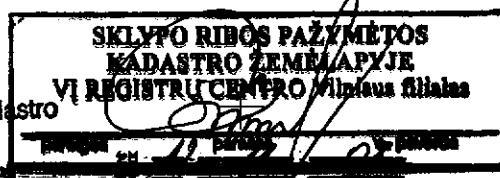
Žemės sklypas plane M 1:10000

ŽEMĖS SKLYPO PLANAS M 1:1000.
Sklypo plotas 963 m²



6117200
627600

Vyresnysis kadastro
specialistas
Vigintas Balsys



Suderinto

Valstybinės miškų tarnybos
Miškų kontrolės skyriaus
Vilniaus teritorinio poskyrio
vyriausioji specialistė
Daiva Jakštienė

2012-04-11

Kadastras:	vieta:	Švenčionių m.	blokas	sklypas
Žemės sklypo kadastras Nr.	8	6	7	7 0 0 0 2 0 0 6 9

Gatvė, namo Nr.	
Kaimas (miestelis)	Švenčionių
Seniūnija	Švenčionių
Miestas (rajonas)	Švenčionių
Apskritis	Vilniaus

Gretimybė	Gretimų žemės sklypo kadastras Nr.	Pastabos
1-3		Valstybinė žemė
3-4		Pušių g.
4-5		Valstybinė žemė
5-1	8677/0002:13	

Kopija tikra



Nacionalinės žemės tarnybos prie ŽŪM
Švenčionių skyriaus
vyresnysis specialistas
Andrius Urbanavičius

Su paženklinimais vietovėje žemės sklypo ribomis, aprašytomis ... 2011 ... m.
... 10 ... mėn. 10 d. žemės sklypo paženklinimo-parodymo akte, ir nustatytu plotu sutinku:
Žemės savininkas (naudotojas):

LIETUVOS RESPUBLIKA

(vardas, pavardė)

(parašas)

(data)

Nacionalinės žemės tarnybos prie Žemės ūkio ministerijos
Švenčionių ... žemėtvarkos skyrius

Švenčionių skyriaus
vyr. specialistas
2012-10-11
Artūras Korolkovas

Patikrino: ... Nacionalinės žemės tarnybos prie ŽŪM ...
Suderino: ... Švenčionių skyriaus vedėja ...
(pareigos) Marija Levarauskienė (vardas, pavardė)



LICENCIJOS NR.G-675(666)

Pareigos	Parašas	Vardas, pavardė	Data
DIREKTORIAUS PAV.		RAMŪNAS KUDŽMA	2011 10 11
VYKDYTOJAS		GINTARAS PETUCHOVAS	2011 10 11

ŽEMĖS SKLYPO PLANAS M 1:1000

Sklypo plotas 963 m²

Žemės sklypo kadastro Nr. 8 6 7 7 0 0 0 2

KOORDINAČIŲ ŽINIARAŠTIS

Koordinacijų sistema LKS 94							
Taško Nr.	Kodas	X	Y	Taško Nr.	Kodas	X	Y
1	R	6117233.60	627674.81				
2	R	6117245.40	627681.59				
3	R	6117221.81	627724.94				
4	R	6117198.91	627716.46				
5	R	6117207.11	627698.39				
6	R	6117221.88	627695.76				
SKLYPO CENTRO KOORDINATĖS							
Koordinacijų sistema		Koordinatės X/Y		Planšeto nomenklatūra			
Sistema, kurioje vykdyti matavimai		X=6117223 Y=627704		85/43			
Valstybinė LKS-1994		X=6117223 Y=627704		85/43			
Žiniaraštį sudarė		Gintaras Petuchovas		2M-M-1354		2011 10 11	
(parašas)		(vardas ir pavardė)		(kvalifikacijos pažymėjimo Nr.)		(data)	

DUOMENYS APIE ŽEMĖS NAUDOJIMO APRIBOJIMUS

Eil. Nr.	Kodas	Apribojimo sk. Nr.	Apribojimai	Žemės plotas, m ²
1	26	XXVI	Miško naudojimo apribojimai	963

Ištrauka iš Lietuvos Administracinių teisių pažeidimų kodekso:

47 straipsnis. Pastovių žemėnaudos ribojimų sunaikinimas arba gadinimas - užtraukia baudą nuo dviejų šimtų penkiasdešimties iki penkių šimtų litų.

48 straipsnis. Geodezinio pagrindo punkto bei markšėderystės ženklų sunaikinimas arba gadinimas - užtraukia baudą nuo penkių šimtų iki vieno tūkstančio litų.



VALSTYBĖS ĮMONĖ REGISTRŲ CENTRAS

V. Kudirkos g. 18-3, LT-03105 Vilnius, tel. (5) 2688 262, faks. (5) 2688 311, el.p. info@registrucentras.lt

NEKILNOJAMOJO TURTO REGISTRO CENTRINIO DUOMENŲ BANKO IŠRAŠAS

2012-11-08 15:29:39

1. Nekilnojamojo turto registre įregistruotas turtas:

Registro Nr.: 44/1556894

Registro tipas: Žemės sklypas

Sudarymo data: 2012-11-08

Švenčionių r. sav. Švenčionėlių miesto sen. Švenčionėlių m.

Registro tvarkytojas: Valstybės įmonės Registrų centro Vilniaus filialas

2. Nekilnojamieji daiktai:

2.1.

Žemės sklypas

Švenčionių r. sav. Švenčionėlių miesto sen. Švenčionėlių m.

Unikalus Nr.: 4400-2482-0910

Kadastrinis Nr.: 8677/0002:72 Švenčionėlių m. k.v.

Pagrindinė tikslinė naudojimo paskirtis: Miškų ūkio

Naudojimo būdas: Rekreacinių miškų sklypai

Žemės sklypo plotas: 1.2310 ha

Miško žemės plotas: 1.0600 ha

Kelių plotas: 0.0123 ha

Kitos žemės plotas: 0.1587 ha

Matavimų tipas: Žemės sklypas suformuotas atliekant kadastrinius matavimus

Indeksuota žemės sklypo vertė: 9491 Lt

Indeksuota žemės sklypo vertė be miško: 19 Lt

Indeksuota miško vertė: 9472 Lt

Indeksuota miško medynų vertė: 8784 Lt

Žemės sklypo vertė: 2272 Lt

Vidutinė rinkos vertė: 11200 Lt

Vidutinės rinkos vertės nustatymo data: 2012-08-12

Kadastru duomenų nustatymo data: 2011-10-10

3. Daikto priklausiniai iš kito registro: įrašų nėra

4. Nuosavybė:

4.1.

Nuosavybės teisė

Savininkas: LIETUVOS RESPUBLIKA, a.k. 111105555

Daiktas: žemės sklypas Nr. 4400-2482-0910, aprašytas p. 2.1.

[registravimo pagrindas: Nacionalinės žemės tarnybos teritorinio skyriaus vedėjo

sprendimas, 2012-10-19, Nr. 45SK-(14.45.110)-311

[rašas galioja: Nuo 2012-11-08

5. Valstybės ir savivaldybių žemės patikėjimo teisė:

5.1.

Valstybinės žemės patikėjimo teisė

Patikėtinis: Nacionalinė žemės tarnyba prie Žemės ūkio ministerijos, a.k. 188704927

Daiktas: žemės sklypas Nr. 4400-2482-0910, aprašytas p. 2.1.

[registravimo pagrindas: Nacionalinės žemės tarnybos teritorinio skyriaus vedėjo

sprendimas, 2012-10-19, Nr. 45SK-(14.45.110)-311

[rašas galioja: Nuo 2012-11-08

6. Kitos daiktinės teisės : įrašų nėra

7. Juridiniai faktai: įrašų nėra

8. Žymos: įrašų nėra

9. Specialios naudojimo sąlygos:

9.1.

XXVI. Miško naudojimo apribojimai

Daiktas: žemės sklypas Nr. 4400-2482-0910, aprašytas p. 2.1.

[registravimo pagrindas: Nacionalinės žemės tarnybos teritorinio skyriaus vedėjo sprendimas, 2012-10-19, Nr. 45SK-(14.45.110)-311

Plotas: 1.2187 ha

[rašas galioja: Nuo 2012-11-08

Kopija tikra

Nacionalinės žemės tarnybos prie ŽŪM
Švenčionėlių skyriaus
vyresnysis specialistas

Andrius Urbanavičius

10. Daikto registravimas ir kadastro žymos:

10.1.

Suformuotas naujas (daikto registravimas)

Daiktas: žemės sklypas Nr. 4400-2482-0910, aprašytas p. 2.1.

[registravimo pagrindas: Nekilnojamojo daikto kadastro duomenų byla, 2012-09-11 Nacionalinės žemės tarnybos teritorinio skyriaus vedėjo sprendimas, 2012-10-19, Nr. 45SK-(14.45.110)-311

[rašas galioja: Nuo 2012-11-08

10.2.

Kadastrinius matavimus atliko (kadastro žyma)

Uždaroji akcinė bendrovė "Geokada", a.k. 300019637

Daiktas: žemės sklypas Nr. 4400-2482-0910, aprašytas p. 2.1.

[registravimo pagrindas: Nekilnojamojo daikto kadastro duomenų byla, 2012-09-11 Licencija, Nr. G-675-(666)

Kvalifikacijos pažymėjimas, Nr. 2M-M-1354

[rašas galioja: Nuo 2012-11-08


11. Registro pastabos ir nuorodos: įrašų nėra

12. Kita informacija: įrašų nėra

13. Informacija apie duomenų sandoriui tikslinimą: įrašų nėra


2012-11-08 15:29:39

Dokumentą atspausdino: Registratore



Kristina Linkevičiūtė

Kopija tikra



Nacionalinės žemės tarnybos prie ŽŪM

Švenčionių skyriaus
skyrinys

Andrius Urbanavičius

Žemės sklypas plane M 1:10000

ŽEMĖS SKLYPO PLANAS M 1:2000

Sklypo plotas 12310 m²

Kadastro:	vieta:	Svenčionėlių m.	blokas	sklypas
Žemės sklypo kadastro Nr.	8	6	7	7 0 0 0 2 0 0 7 1

Gatvė, namo Nr.	
Kaimas (miestelis)	Svenčionėlių
Seniūnija	Svenčionėlių
Miestas (rajonas)	Svenčionėlių
Apskritis	Vilniaus

Gretimybė	Gretimų žemės sklypo kadastro Nr.	Pastabos
1-11		Valstybinė žemė
11-1		Pušių g.

Kopija tikra

Nacionalinės žemės tarnybos prie ŽŪM
Svenčionių skyriaus
vyr. specialistas
Andrius Urbanavičius

Su paženklinomomis vietovėse žemės sklypo ribomis, aprašytomis 2011 m.
... 10 ... mėn. 10 d. žemės sklypo paženklinimo-parodymo akte, ir nustatytu plotu sutinku:
Žemės savininkas (naudotojas):

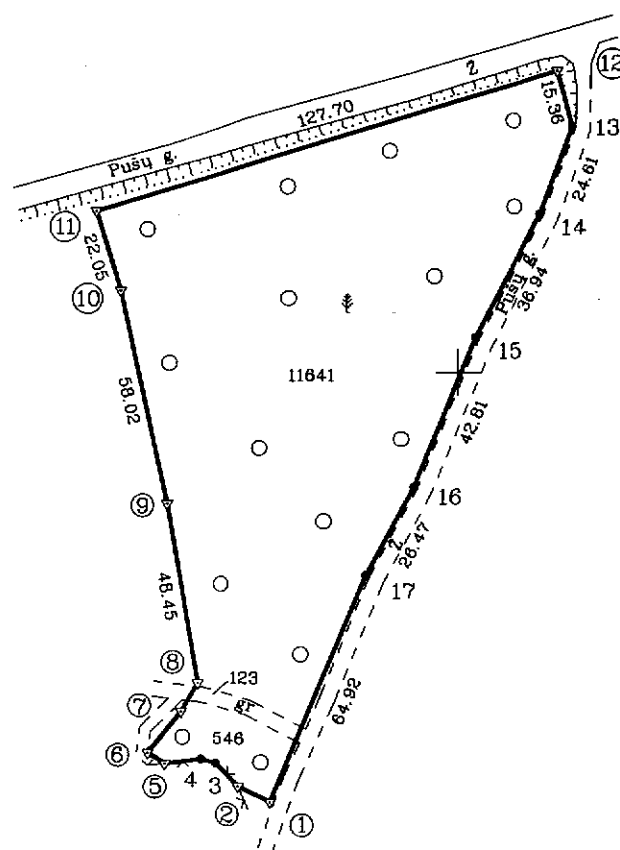
LIETUVOS RESPUBLIKA

(vardas, pavardė)

(parašas)

(data)

Linijų anotacijų lentelė	
Gretimybė	Atstumas
1-2	9.45
2-3	8.56
3-4	4.26
4-5	9.61
5-6	5.36
6-7	13.92
7-8	8.75



Suderinko

Valstybinės miškų tarnybos
Miškų kontrolės skyriaus
Vilniaus teritorinio poskyrio
vyr. specialistė
Lina Jankšienė

2012-04-11

6117200

0097600

Vyresnysis kadastrinis specialistas
Sigitas Bakys

SKLYPO RIBOS PAŽYMĖTOS
KADASTRO ŽEMELAPYJE
VI REGISTRŲ CENTRO Vilniaus filialas
pareigos
2012-04-11

Nacionalinės žemės tarnybos prie Žemės ūkio ministerijos
Svenčionių ... žemėtvarkos skyrius
Patikrino: ... Nacionalinės žemės tarnybos prie ŽŪM
Suderino: ... Nacionalinės žemės tarnybos prie ŽŪM
(pareigos) Marija Levauskienė (vardas, pavardė) (data)

Geokada

LICENCIJOS NR.G-675(666)

Pareigos	Parašas	Vardas, pavardė	Data
DIREKTORIAUS PAV.		RAMŪNAS KUDŽMA	2011 10 11
VYKDYTOJAS		GINTARAS PETUCHOVAS	2011 10 11

ŽEMĖS SKLYPO PLANAS M 1:2000

Sklypo plotas 12310 m²

Žemės sklypo kadastro Nr. 8 6 7 7 0 0 0 2

KOORDINACIŲ ŽINIARAŠTIS

Koordinacių sistema LKS 94							
Taško Nr.	Kodas	X	Y	Taško Nr.	Kodas	X	Y
1	R	6117285.98	627751.77				
2	R	6117289.99	627743.21				
3	R	6117296.03	627737.14				
4	R	6117297.20	627733.04				
5	R	6117296.07	627723.50				
6	R	6117298.93	627718.97				
7	R	6117309.84	627727.62				
8	R	6117317.39	627732.05				
9	R	6117365.05	627723.33				
10	R	6117421.56	627710.18				
11	R	6117442.57	627703.48				
12	R	6117480.08	627825.55				
13	R	6117465.29	627829.71				
14	R	6117442.14	627821.36				
15	R	6117409.26	627804.53				
16	R	6117369.53	627788.58				
17	R	6117346.11	627776.25				
SKLYPO CENTRO KOORDINATĖS							
Koordinacių sistema		Koordinatės X/Y		Planšetų nomenklatūra			
Sistema, kurioje vykdyti matavimai		X=6117395 Y=627761		85/43			
Valstybinė LKS-1994		X=6117395 Y=627761		85/43			
Žiniaraštį sudarė		Gintaras Petuchovas		2M-M-1354		2011 10 11	
		(parašas)		(vardas ir pavardė)		(kvalifikacijos pažymėjimo Nr.)	
						(data)	

DUOMENYS APIE ŽEMĖS NAUDOJIMO APRIBOJIMUS

Eil. Nr.	Kodas	Apribojimo sk. Nr.	Apribojimai	Žemės plotas, m ²
1	26	XXVI	Miško naudojimo apribojimai	12187

Ištrauka iš Lietuvos Administracinių teisinių pažeidimų kodekso:

47 straipsnis. Pastovių žemėnaudos ribojimų sunaikinimas arba gadinimas - užtraukia baudą nuo dviejų šimtų penkiasdešimties iki penkių šimtų litų.

48 straipsnis. Geodezinio pagrindo punkto bei markšėderystės ženklų sunaikinimas arba gadinimas - užtraukia baudą nuo penkių šimtų iki vieno tūkstančio litų.



VALSTYBĖS ĮMONĖ REGISTRŲ CENTRAS

Vincas Kudirkos g. 18-3, LT-03105 Vilnius, tel. (5) 2688 262, faks. (5) 2688 311, el.p. info@registrucentras.lt

NEKILNOJAMOJO TURTO REGISTRO CENTRINIO DUOMENŲ BANKO IŠRAŠAS
su istorija

2013-11-10 18:34:59

1. Nekilnojamojo turto registre įregistruotas turtas:

Registro Nr.: 44/1556400

Registro tipas: Žemės sklypas

Sudarymo data: 2012-11-06

Teritorija: Švenčionių r. sav. Švenčionių r. sav. teritorija

Registro tvarkytojas: Valstybės įmonės Registrų centro Vilniaus filialas

2. Nekilnojamieji daiktai:

2.1.

Žemės sklypas

Unikalus Nr.: 4400-2480-3096

Kadastrinis Nr: 8644/0004:21 Pabradės m. k.v.

Pagrindinė naudojimo paskirtis: Miškų ūkio

Naudojimo būdas: Rekreacinių miškų sklypai

Žemės sklypo plotas: 2.4701 ha

Miško žemės plotas: 2.3700 ha

Kelių plotas: 0.0600 ha

Kitos žemės plotas: 0.0401 ha

Matavimų tipas: Žemės sklypas suformuotas atliekant kadastrinius matavimus

Indeksuota žemės sklypo vertė: 18150 Lt

Indeksuota žemės sklypo vertė be miško: 45 Lt

Indeksuota miško vertė: 18106 Lt

Indeksuota miško medynų vertė: 16464 Lt

Žemės sklypo vertė: 4484 Lt

Vidutinė rinkos vertė: 21200 Lt

Vidutinės rinkos vertės nustatymo data: 2012-07-12

Kadastro duomenų nustatymo data: 2010-09-11

3. Daikto priklausiniai iš kito registro: įrašų nėra

4. Nuosavybė: įrašų nėra

5. Valstybės ir savivaldybių žemės patikėjimo teisė: įrašų nėra

6. Kitos daiktinės teisės : įrašų nėra

7. Juridiniai faktai: įrašų nėra

8. Įrašų: įrašų nėra

9. Specialiosios žemės ir miško naudojimo sąlygos:

9.1.

XXVI. Miško naudojimo apribojimai

Daiktas: žemės sklypas Nr. 4400-2480-3096, aprašytas p. 2.1.

Įregistravimo pagrindas: Nacionalinės žemės tarnybos teritorinio skyriaus vedėjo sprendimas, 2013-01-03, Nr. 45SK-(14.45.110.)-7

Plotas: 2.37 ha

Įrašas galioja: Nuo 2013-01-08

10. Daikto registravimas ir kadastro žymos:

10.1.

Kadastrinius matavimus atliko (kadastro žyma)

Uždaroji akcinė bendrovė "Geokada", a.k. 300019637

Daiktas: žemės sklypas Nr. 4400-2480-3096, aprašytas p. 2.1.

Įregistravimo pagrindas: Nekilnojamojo daikto kadastro duomenų byla, 2010-10-25 Licencija, Nr. G-675-(666)

Kvalifikacijos pažymėjimas, Nr. 2M-M-1427

Įrašas galioja: Nuo 2013-01-08

10.2.

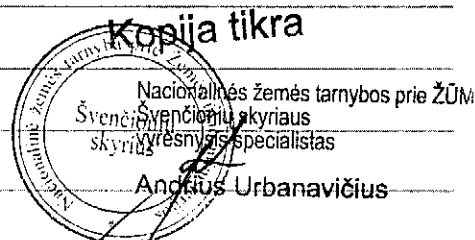
Suformuotas naujas (daikto registravimas)

Daiktas: žemės sklypas Nr. 4400-2480-3096, aprašytas p. 2.1.

Įregistravimo pagrindas: Nekilnojamojo daikto kadastro duomenų byla, 2010-10-25 Nacionalinės žemės tarnybos teritorinio skyriaus vedėjo

sprendimas, 2013-01-03, Nr. 45SK-(14.45.110.)-7

Įrašas galioja: Nuo 2013-01-08



11. Registro pastabos ir nuorodos: įrašų nėra

12. Kita informacija: įrašų nėra

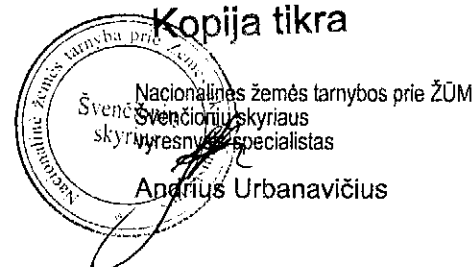
13. Informacija apie duomenų sandoriui tikslinimą: įrašų nėra

14. Asmenvardžių istorija: įrašų nėra

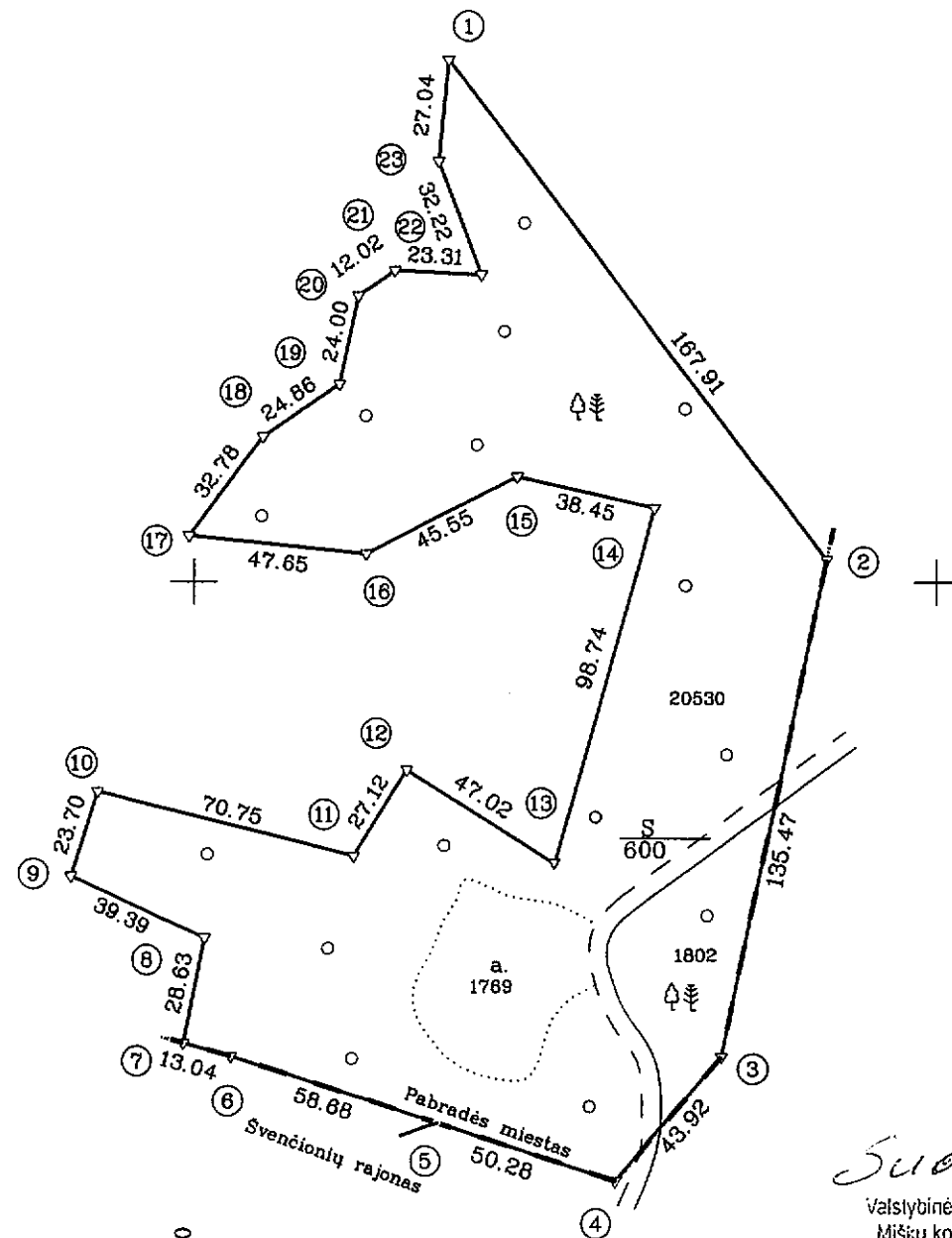
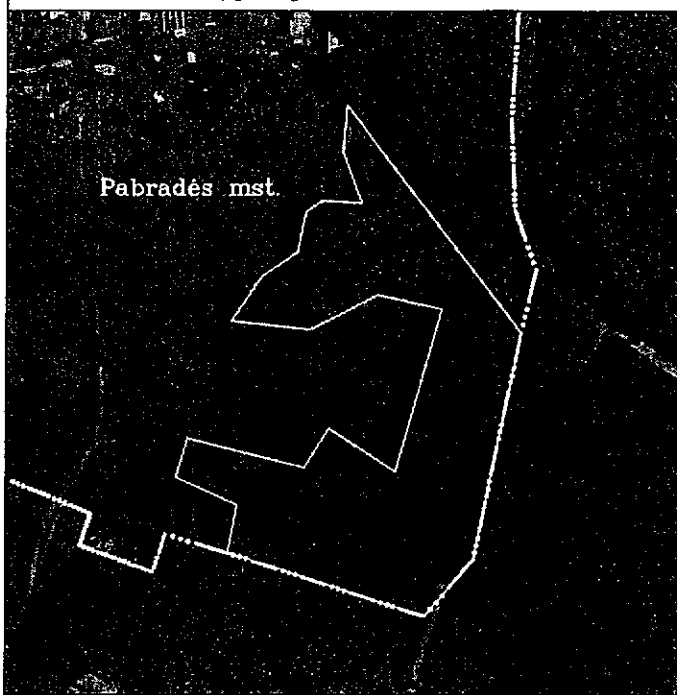
2013-11-10 18:34:59

Dokumentą atspausdino:

ANDRIUS URBANAVIČIUS



ŽEMĖS SKLYPO PLANAS M 1:2000

Sklypo plotas 24701 m²

Vyresnysis kadastro
specialistas
Sigitas Balsys

**SKLYPO RIBOS PAŽYMĖTOS
KADASTRO ŽEMELAPYJE
VI REGISTRU CENTRO VILNIAUS FILIALAS**

Pareigos: *[Signature]* V. padavė: *[Signature]*

2013-01-02

Kadastras:	vieta Pabradės mst.	blokas	sklypas
Sklypo identifikatorius:	8 6 4 4 0 0 0 4 0 0 2 1		

Gatvė, namo Nr.	
Kaimas (miestelis)	Pabradės mst.
Seniūnija	Pabradės
Miestas (rajonas)	Švenčionių
Apskritis	Vilniaus

Gretimybė	Gretimo žemės sklypo kadastro Nr.	Pastabos
1-5;7-1		Valstybinė žemė
5-7	8620/0001:262	

Su paženklinimais vietovėje žemės sklypo ribomis, aprašytomis 2010 m.
rugsėjo mėn. 11 d. žemės sklypo paženklinimo-parodymo akte, ir nustatytu plotu sutinku:
Žemės savininkas (naudotojas):

LIETUVOS RESPUBLIKA

(vardas, pavardė) (parašas) (data)

Kopija tikra
Švenčionių
Nacionalinės žemės tarnybos prie ŽŪM
Švenčionių skyriaus
vyresnysis specialistas
Andrius Urbanavičius

Nacionalinės žemės tarnybos prie Žemės ūkio ministerijos Švenčionių skyriaus
Švenčionių skyriaus
2012-12-12
Patikrinęs: vyresn. spec. Artūras Koroikovas
Suderino: vedėjas Nacionalinės žemės tarnybos prie ŽŪM
(pareigos) Švenčionių skyriaus vedėja (vardas, pavardė)
Marija Levarauskienė 2013-01-03

Suderinta
Valstybinės miškų tarnybos
Miškų kontrolės skyriaus
Vilniaus teritorinio poskyrio
vyresnysis specialistas
Vaclavas Puplinskas

Geokada

LICENCIJOS NR.G-675-(666)

Pareigos	Parašas	Vardas, pavardė	Data
DIREKTORIAUS PAV.	<i>[Signature]</i>	RAMONAS KUDŽMA	2012.11.29
VYKDYTOJAS	<i>[Signature]</i>	KAZIMIERAS URBONAVIČIUS	2012.11.29

ŽEMĖS SKLYPO PLANAS M 1:2000

Sklypo plotas 24701 m²

Sklypo identifikatorius: 8 6 4 4 0 0 0 4 0 0 2 1

KOORDINAČIŲ ŽINIARAŠTIS

Koordinacijų sistema LKS-94

Taško Nr.	Kodas	X	Y	Taško Nr.	Kodas	X	Y
1	R	6094338.85	614667.79				
2	R	6094205.94	614770.40				
3	R	6094073.31	614742.83				
4	R	6094040.00	614714.21				
5	R	6094055.43	614668.36				
6	R	6094073.35	614610.48				
7	R	6094076.83	614597.91				
8	R	6094104.94	614603.32				
9	R	6094121.27	614567.47				
10	R	6094143.92	614574.44				
11	R	6094126.71	614643.07				
12	R	6094149.70	614657.45				
13	R	6094124.68	614697.26				
14	R	6094219.69	614724.15				
15	R	6094228.03	614686.62				
16	R	6094207.36	614646.03				
17	R	6094212.35	614598.64				
18	R	6094238.83	614617.96				
19	R	6094252.76	614638.55				
20	R	6094276.25	614643.49				
21	R	6094282.99	614653.44				
22	R	6094281.81	614676.72				
23	R	6094311.93	614665.28				

SKLYPO CENTRO KOORDINATĖS

Koordinacijų sistema	Koordinatės X/Y	Planšeto nomenklatūra
Sistema, kurioje vykdyti matavimai	X=6094104 Y=614702	82/38-05
Valstybinė LKS-1994	X=6094104 Y=614702	82/38-05
Žiniaraštį sudarė	KAZIMIERAS URBONAVICIUS v. pavardė	Nr. 2M-M-1427 Matininko eksperto kvalifikacijos paž.
		2012.11.29 data

DUOMENYS APIE ŽEMĖS NAUDOJIMO APRIBOJIMUS

Eil. Nr.	Kodas	Apribojimo sk. Nr.	Apribojimai	Žemės plotas, m ²
1	26	XXVI	Miško naudojimo apribojimai	23700

SERVITUTAI

Eil. Nr.	Kodas	Servituto rūšis	Plotas m ²
1	214	Kelio servitutas-teisė važiuoti transporto priemonėmis, teisė naudotis pėsčiųjų taku, teisė varyti galvijus (tarnaujantis daiktas, plane pažymėtas S)	600

Ištrauka iš Lietuvos Administracinių teisų pažeidimų kodekso:

47 straipsnis. Pastovių žemėnaudos riboženklų sunaikinimas arba gadinimas - užtraukia baudą nuo vieno šimto iki penkių šimtų litų.

48 straipsnis. Geodezinio pagrindo punktų bei markšėiderystės ženklų sunaikinimas arba gadinimas - užtraukia baudą nuo vieno šimto iki vieno tūkstančio litų.



NEKILNOJAMOJO TURTO REGISTRO CENTRINIO DUOMENŲ BANKO IŠRAŠAS

2012-11-07 15:50:53

1. Nekilnojamojo turto registre įregistruotas turtas:

Registro Nr.: 44/1556704
Registro tipas: Žemės sklypas
Sudarymo data: 2012-11-07
Švenčionių r. sav. Pabradės miesto sen. Pabradės m.
Registro tvarkytojas: Valstybės įmonės Registrų centro Vilniaus filialas

2. Nekilnojamieji daiktai:

2.1. Žemės sklypas
Švenčionių r. sav. Pabradės miesto sen. Pabradės m.
Unikalus Nr.: 4400-2481-5365
Kadastrinis Nr.: 8644/0001:1142 Pabradės m. k.v.
Pagrindinė tikslinė naudojimo paskirtis: Miškų ūkio
Naudojimo būdas: Rekreacinių miškų sklypai
Žemės sklypo plotas: 0.8150 ha
Miško žemės plotas: 0.8150 ha
Matavimų tipas: Žemės sklypas suformuotas atliekant kadastrinius matavimus
Indeksuota žemės sklypo vertė: 4619 Lt
Indeksuota miško vertė: 4619 Lt
Indeksuota miško medynų vertė: 4253 Lt
Žemės sklypo vertė: 1115 Lt
Vidutinė rinkos vertė: 5600 Lt
Vidutinės rinkos vertės nustatymo data: 2012-07-12
Kadastro duomenų nustatymo data: 2010-09-03

3. Daikto priklausiniai iš kito registro: įrašų nėra

4. Nuosavybė:

4.1. Nuosavybės teisė
Savininkas: LIETUVOS RESPUBLIKA, a.k. 111105555
Daiktas: žemės sklypas Nr. 4400-2481-5365, aprašytas p. 2.1.
Įregistravimo pagrindas: Nacionalinės žemės tarnybos teritorinio skyriaus vedėjo sprendimas, 2012-10-22, Nr. 45SK-(14.45.110)-314
Įrašas galioja: Nuo 2012-11-07

5. Valstybės ir savivaldybių žemės patikėjimo teisė:

5.1. Valstybinės žemės patikėjimo teisė
Patikėtinis: Nacionalinė žemės tarnyba prie Žemės ūkio ministerijos, a.k. 188704927
Daiktas: žemės sklypas Nr. 4400-2481-5365, aprašytas p. 2.1.
Įregistravimo pagrindas: Nacionalinės žemės tarnybos teritorinio skyriaus vedėjo sprendimas, 2012-10-22, Nr. 45SK-(14.45.110)-314
Įrašas galioja: Nuo 2012-11-07

6. Kitos daiktinės teisės: įrašų nėra

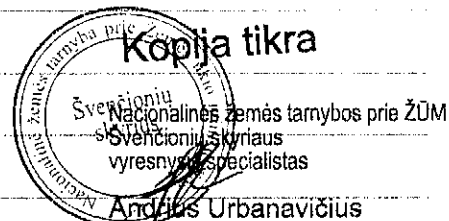
7. Juridiniai faktai: įrašų nėra

8. Žymos: įrašų nėra

9. Specialios naudojimo sąlygos:

9.1. XLIV. Ichtiologiniai draustiniai
Daiktas: žemės sklypas Nr. 4400-2481-5365, aprašytas p. 2.1.
Įregistravimo pagrindas: Nacionalinės žemės tarnybos teritorinio skyriaus vedėjo sprendimas, 2012-10-22, Nr. 45SK-(14.45.110)-314
Plotas: 0.377 ha
Įrašas galioja: Nuo 2012-11-07

9.2. XXIX. Vandens telkinių apsaugos juostos ir zonos
Daiktas: žemės sklypas Nr. 4400-2481-5365, aprašytas p. 2.1.
Įregistravimo pagrindas: Nacionalinės žemės tarnybos teritorinio skyriaus vedėjo sprendimas, 2012-10-22, Nr. 45SK-(14.45.110)-314



Plotas: 0.057 ha
[rašas galioja: Nuo 2012-11-07

9.3.

XXVI. Miško naudojimo apribojimai

Daiktas: žemės sklypas Nr. 4400-2481-5365, aprašytas p. 2.1.
[registravimo pagrindas: Nacionalinės žemės tarnybos teritorinio skyriaus vedėjo
sprendimas, 2012-10-22, Nr. 45SK-(14.45.110)-314

Plotas: 0.815 ha
[rašas galioja: Nuo 2012-11-07

10. Daikto registravimas ir kadastro žymos:

10.1.

Kadastrinius matavimus atliko (kadastro žyma)

Uždaroji akcinė bendrovė "Geokada", a.k. 300019637

Daiktas: žemės sklypas Nr. 4400-2481-5365, aprašytas p. 2.1.
[registravimo pagrindas: Nekilnojamojo daikto kadastro duomenų byla, 2010-10-22
Kvalifikacijos pažymėjimas, Nr. 2M-M-1427
Licencija, Nr. G-675-(666)

[rašas galioja: Nuo 2012-11-07

10.2.

Suformuotas naujas (daikto registravimas)

Daiktas: žemės sklypas Nr. 4400-2481-5365, aprašytas p. 2.1.
[registravimo pagrindas: Nekilnojamojo daikto kadastro duomenų byla, 2010-10-22
Nacionalinės žemės tarnybos teritorinio skyriaus vedėjo
sprendimas, 2012-10-22, Nr. 45SK-(14.45.110)-314

[rašas galioja: Nuo 2012-11-07


11. Registro pastabos ir nuorodos: [rašų nėra

12. Kita informacija: [rašų nėra

13. Informacija apie duomenų sandoriui tikslinimą: [rašų nėra

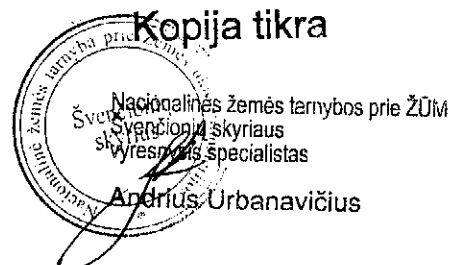
2012-11-07 15:50:53

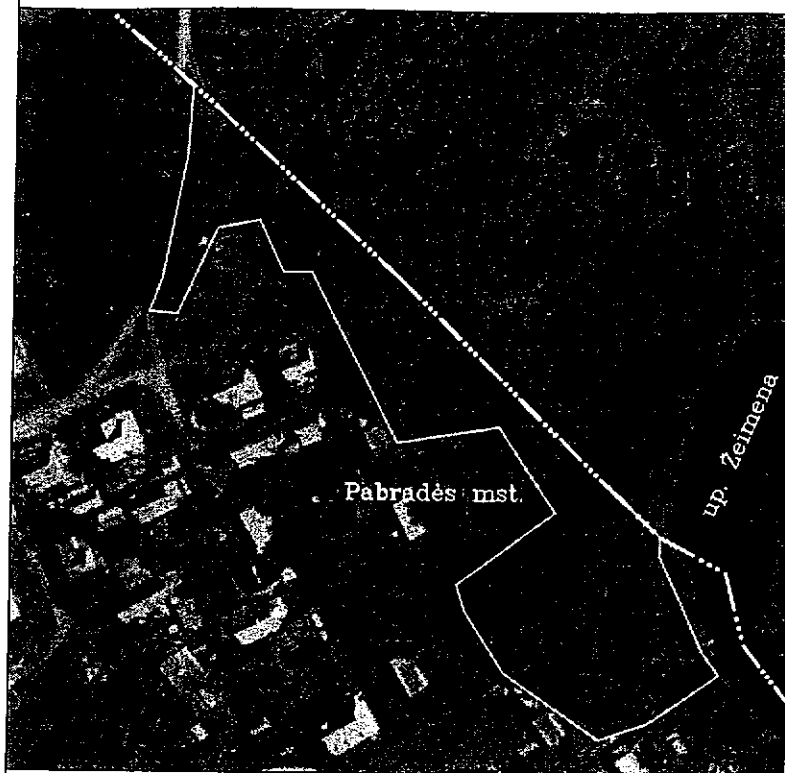
Dokumentą atspausdino: Registratore



Kristina Linkevičiūtė

Kopija tikra





ŽEMĖS SKLYPO PLANAS M 1:2000

Sklypo plotas 8150 m²

Kadastro:	vietovė Pabradės mst.	blokas	sklypas
Sklypo identifikatorius:	8 6 4 4 0 0 0 1	1149	

Gatvė, namo Nr.	
Kaimas (miestelis)	Pabradės mst.
Seniūnija	Pabradės
Miestas (rajonas)	Svenčionių
Apskritis	Vilniaus

Gretimybė	Gretimio žemės sklypo kadastro Nr.	Pastabos
1-4; 7-8; 13-16; 20-24;		Valstybinė žemė
4-7		up. Žeimenė
9-10	8644/0001:153	
10-11	8644/0001:139	
11-12	8644/0001:25	
12-13	8644/0001:23	
16-17	8644/0001:1139	
17-18	8644/0001:34	
18-20	8644/0001:1138	
24-1		Vidaus kelias

Su paženklinimais vietovėje žemės sklypo ribomis, aprašytomis 2010 m. rugsėjo mėn. 03 d. žemės sklypo paženklinimo-parodymo akte, ir nustatyto ploto sutinku: Žemės savininkas (naudotojas):

LIETUVOS RESPUBLIKA

(vardas, pavardė) (parašas) (data)

Kopija tikra

Nacionalinės žemės tarnybos prie ŽŪM
Svenčionių skyriaus
vyresnysis specialistas
Andrius Urbanavičius

Nacionalinės žemės tarnybos prie žemės ūkio ministerijos
Svenčionių žemėtvarkos skyrius
Svenčionių skyriaus
vyresnysis specialistas
Artūras Korolkovas
Patikrino: vyresn. spec. Nacionalinės žemės tarnybos prie ŽŪM
vedėjas, .. Svenčionių skyriaus vedėja
Suderino: (pareigos) .. Marija Lėvarauskienė
2012-10-05

A.V.

Suderinto

Valstybinės miškų tarnybos
Miškų kontrolės skyriaus
Vilniaus teritorinio poskyrio
vyresnysis specialistas
Vaclovas Puplinskas

Vyresnysis kadastrinis specialistas
Sigitas Balsys

SKLYPO RIBOS PAŽYMĖTOS
KADASTRO ŽEMELAPYJE
VI REGISTRUOTOJO VILNIAUS FILIALAS

Geokada

LICENCIJOS NR.G-675-(666)

Pareigos	Parašas	Vardas, pavardė	Data
DIREKTORIAUS, PAV.		RAMŪNAS KUDZMA	2010.10.21
VYKDYTOJAS		KAZIMIERAS URBONAVIČIUS	2010.10.21

LIETUVOS RESPUBLIKA
Užderoji
akcinė bendrovė
„Geokada“
Nr. 1
VILNIUS

A.V.

ŽEMĖS SKLYPO PLANAS M 1:2000

Sklypo plotas 8150 m²

Sklypo identifikatorius: 8 6 4 4 0 0 0 1

KOORDINACIŲ ŽINIARAŠTIS

Koordinacių sistema LKS-94							
Taško Nr.	Kodas	X	Y	Taško Nr.	Kodas	X	Y
1	R	6096756.21	614693.39				
2	R	6096712.54	614724.84				
3	R	6096605.25	614835.24				
4	R	6096598.44	614842.42				
5	R	6096592.71	614842.16				
6	R	6096562.97	614855.77				
7	R	6096556.00	614861.04				
8	R	6096551.94	614855.17				
9	R	6096540.87	614839.16				
10	R	6096535.74	614823.80				
11	R	6096556.31	614793.87				
12	R	6096575.15	614781.64				
13	R	6096583.42	614778.96				
14	R	6096605.42	614809.65				
15	R	6096633.10	614791.90				
16	R	6096636.41	614759.20				
17	R	6096640.08	614757.49				
18	R	6096668.22	614744.35				
19	R	6096680.50	614740.20				
20	R	6096678.41	614728.93				
21	R	6096691.95	614718.80				
22	R	6096695.65	614710.48				
23	R	6096685.52	614693.83				
24	R	6096671.81	614681.21				
25	R	6096676.57	614683.61				
26	R	6096708.96	614689.82				
SKLYPO CENTRO KOORDINATĖS							
Koordinacių sistema		Koordinatės X/Y		Planšeto nomenklatura			
Sistema, kurioje vykdyti matavimai		X=6096574 Y=614818		82/39-070			
Valstybinė LKS-1994		X=6096574 Y=614818		82/39-070			
Žiniaraštį sudarė	KAZIMIERAS URBONAVICIUS	Nr. 2M-M-1427 Matininko kvalifikacijos paž.		parašas		2010.10.21 data	

Ištrauka iš Lietuvos Administracinių teisių pažeidimų kodekso:

47 straipsnis. Pastovių žemėnaudos riboženklų sunaikinimas arba gadinimas – užtraukia baudą nuo vieno šimto iki penkių šimtų litų.

48 straipsnis. Geodezinio pagrindo punktų bei markšėiderystės ženklų sunaikinimas arba gadinimas – užtraukia baudą nuo vieno šimto iki vieno tūkstančio litų.



NEKILNOJAMOJO TURTO REGISTRO CENTRINIO DUOMENŲ BANKO IŠRAŠAS

2012-10-25 13:55:06

1. Nekilnojamojo turto registre įregistruotas turtas:

Registro Nr.: 44/1553992
 Registro tipas: Žemės sklypas
 Sudarymo data: 2012-10-24
 Švenčionių r. sav. Pabradės miesto sen. Pabradės m.
 Registro tvarkytojas: Valstybės įmonės Registrų centro Vilniaus filialas

2. Nekilnojamieji daiktai:

2.1. Žemės sklypas
 Švenčionių r. sav. Pabradės miesto sen. Pabradės m.
 Unikalus Nr.: 4400-2469-7372
 Kadastrinis Nr: 8644/0003:263 Pabradės m. k.v.
 Pagrindinė tikslinė naudojimo paskirtis: Miškų ūkio
 Naudojimo būdas: Rekreacinių miškų sklypai
 Žemės sklypo plotas: 0.5734 ha
 Miško žemės plotas: 0.4400 ha
 Kitos žemės plotas: 0.1334 ha
 Matavimų tipas: Žemės sklypas suformuotas atliekant kadastrinius matavimus
 Indeksuota žemės sklypo vertė: 3342 Lt
 Indeksuota žemės sklypo vertė be miško: 8 Lt
 Indeksuota miško vertė: 3334 Lt
 Indeksuota miško medynų vertė: 3048 Lt
 Žemės sklypo vertė: 819 Lt
 Vidutinė rinkos vertė: 5035 Lt
 Vidutinės rinkos vertės nustatymo data: 2012-07-12
 Kadastro duomenų nustatymo data: 2010-09-08

3. Daikto priklausiniai iš kito registro: įrašų nėra

4. Nuosavybė:

4.1. Nuosavybės teisė
 Savininkas: LIETUVOS RESPUBLIKA, a.k. 111105555
 Daiktas: žemės sklypas Nr. 4400-2469-7372, aprašytas p. 2.1.
 Įregistravimo pagrindas: Nacionalinės žemės tarnybos teritorinio skyriaus vedėjo sprendimas, 2012-10-15, Nr. 45SK-(14.45.110)-276
 Įrašas galioja: Nuo 2012-10-25

5. Valstybės ir savivaldybių žemės patikėjimo teisė:

5.1. Valstybinės žemės patikėjimo teisė
 Patikėtinis: Nacionalinė žemės tarnyba prie Žemės ūkio ministerijos, a.k. 188704927
 Daiktas: žemės sklypas Nr. 4400-2469-7372, aprašytas p. 2.1.
 Įregistravimo pagrindas: Nacionalinės žemės tarnybos teritorinio skyriaus vedėjo sprendimas, 2012-10-15, Nr. 45SK-(14.45.110)-276
 Įrašas galioja: Nuo 2012-10-25

6. Kitos daiktinės teisės : įrašų nėra

Kopija tikra

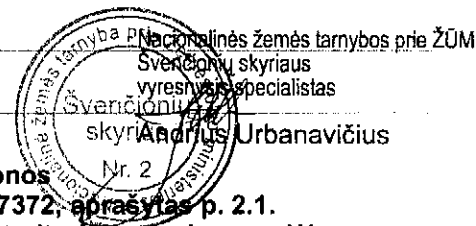
7. Juridiniai faktai: įrašų nėra

8. Žymos: įrašų nėra

9. Specialios naudojimo sąlygos:

9.1. VI. Elektros linijų apsaugos zonos
 Daiktas: žemės sklypas Nr. 4400-2469-7372, aprašytas p. 2.1.
 Įregistravimo pagrindas: Nacionalinės žemės tarnybos teritorinio skyriaus vedėjo sprendimas, 2012-10-15, Nr. 45SK-(14.45.110)-276
 Plotas: 0.0386 ha
 Įrašas galioja: Nuo 2012-10-25

9.2. XXVI. Miško naudojimo apribojimai
 Daiktas: žemės sklypas Nr. 4400-2469-7372, aprašytas p. 2.1.



registravimo pagrindas: Nacionalinės žemės tarnybos teritorinio skyriaus vedėjo
sprendimas, 2012-10-15, Nr. 45SK-(14.45.110)-276

Plots: 0.44 ha

Įrašas galioja: Nuo 2012-10-25

10. Daikto registravimas ir kadastro žymos:

10.1.

Suformuotas naujas (daikto registravimas)

Daiktas: žemės sklypas Nr. 4400-2469-7372, aprašytas p. 2.1.

[registravimo pagrindas: **Nekilnojamojo daikto kadastro duomenų byla, 2010-10-25 Nacionalinės žemės tarnybos teritorinio skyriaus vedėjo sprendimas, 2012-10-15, Nr. 45SK-(14.45.110)-276**

[rašas galioja: Nuo 2012-10-25

10.2.

Kadastrinius matavimus atliko (kadastro žyma)

Uždaroji akcinė bendrovė "Geokada", a.k. 300019637

Daiktas: **žemės sklypas Nr. 4400-2469-7372, aprašytas p. 2.1.**

[registravimo pagrindas: **Nekilnojamojo daikto kadastro duomenų byla, 2010-10-25 Kvalifikacijos pažymėjimas, Nr. 2M-M-1427**

Kvalifikacijos pažymėjimas, Nr. 2M-M-1427

Licencija, Nr. G-675-(666)

[rašas galioja: **Nuo 2012-10-25**

11. Registro pastabos ir nuorodos: įrašų nėra

12. Kita informacija: įrašų nėra

13. Informacija apie duomenų sandoriui tikslinimą: įrašų nėra

2012-10-25 13:55:06

Dokumentu atspausdino: Registratore

Kristina Linkevičiūtė




Konita tikra

Nacionalinės žemės tarnybos prie ŽŪM

Stencionis skyriaus
resnais specialistas

Andrius Urbanavičius

Sklypo išsidėstymo schema



ŽEMĖS SKLYPO PLANAS M 1:1000

Sklypo plotas 5734 m²

Gatvė, namo Nr.	
Kaimas (miestelis)	Pabradės mst.
Seniūnija	Pabradės
Miestas (rajonas)	Svenčionių
Apskritis	Vilniaus

Kadastro: vietovė Pabradės mst.	blokas	sklypas
Sklypo identifikatorius:	8 6 4 4 0 0 0 3 0 2 6 3	

Gretimybė	Gretimo žemės sklypo kadastro Nr.	Pastabos
1-5	8644/0003:231	
5-1		Valstybinė žemė

Su paženklintomis vietovėje žemės sklypo ribomis, aprašytais 2010 m. rugsėjo mėn. 08 d žemės sklypo paženklinimo-parodymo akte, ir nustatyti plotu sutinku:
Žemės savininkas (naudotojas):

LIETUVOS RESPUBLIKA

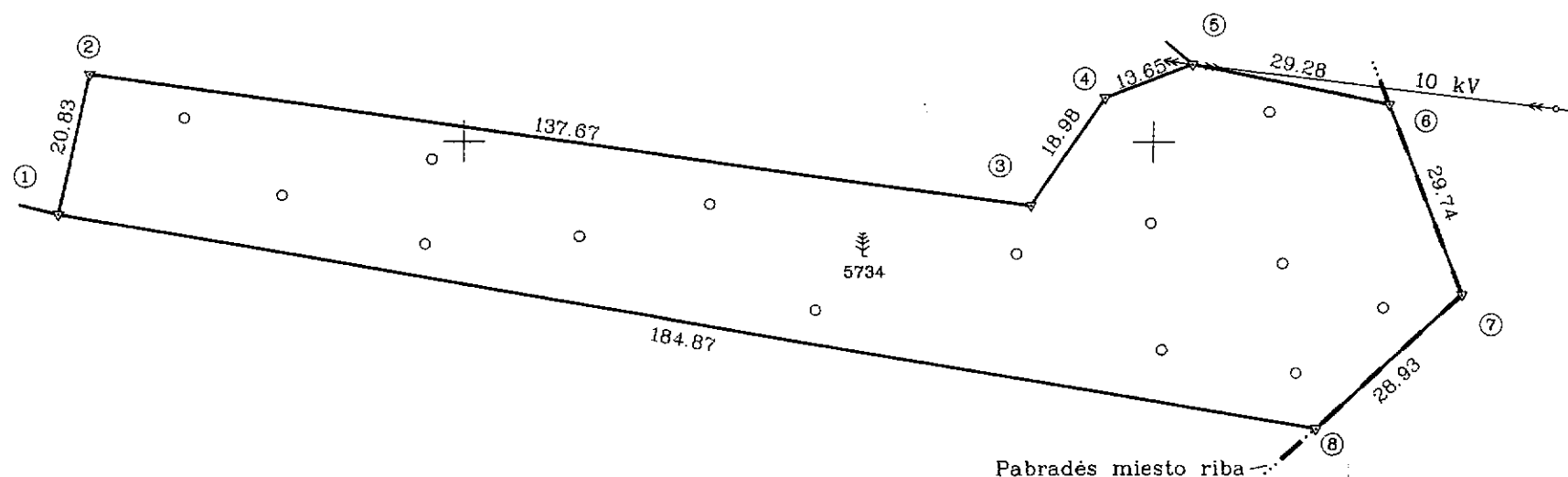
(vardas, pavardė) (parašas) (data)

Kopija tikra



Nacionalinės žemės tarnybos prie ŽŪM
Svenčionių skyriaus
vyresnysis specialistas
Andrius Urbanavičius

Nacionalinės žemės tarnybos prie žemės ūkio ministerijos Svenčionių žemėtvarkos skyrius	Svenčionių skyriaus vyr. specialistas 2012-10-06 Artūras Korolkovas
Patikrino: vyresn. spec. Nacionalinės žemės tarnybos prie ŽŪM vedėjas Svenčionių skyriaus vedėja	
Suderino: (pareigos) Marija Lovarauskienė (vardas, pavardė)	(data) 2012-10-10 A.V.



614300
+ 6095700

KADASTRO ŽEMĖLAPYS
VI REGISTRU CENTRO Vilniaus filialas
vyresnysis kadastro specialistas
Sigita Balskytė

Suderinto
Valstybinės miškų tarnybos
Miškų kontrolės skyriaus
Vilniaus teritorinio poskyrio
vyresnysis specialistas
Vadovas Puplinskas



LICENCIJOS NR.G-675-(666)

Pareigos	Parašas	Vardas, pavardė	Data
DIREKTORIAUS PAV.		RAMONAS KUDZMA	2010.10.21
VYKDYTOJAS		KAZIMIERAS URBONAVIČIUS	2010.10.21

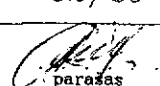
A.V.

ŽEMĖS SKLYPO PLANAS M 1:1000

Sklypo plotas 5734 m²

Sklypo identifikatorius: 86440003

KOORDINACIŲ ŽINIARAŠTIS

Koordinacių sistema							
Taško Nr.	Kodas	X	Y	Taško Nr.	Kodas	X	Y
1	R	6095789.28	614241.33				
2	R	6095809.63	614245.78				
3	R	6095790.75	614382.15				
4	R	6095806.41	614392.88				
5	R	6095811.31	614405.62				
6	R	6095805.48	614434.31				
7	R	6095777.74	614445.03				
8	R	6095758.31	614423.59				
SKLYPO CENTRO KOORDINATĖS							
Koordinacių sistema		Koordinatės X/Y		Planšeto nomenklatūra			
Sistema, kurioje vykdyti matavimai		X=6095783 Y=614364		82/39-089			
Valstybinė LKS-1994		X=6095783 Y=614364		82/39-089			
Žiniaraštį sudarė	KAZIMIERAS URBONAVIČIUS v. pavardė	82/39-089 Nr. 2M-ME-109 Matavinko eksperto kvalifikacijos paž.		 parašas		2010.10.21 data	

DUOMENYS APIE ŽEMĖS NAUDOJIMO APRIBOJIMUS

Eil. Nr.	Kodas	Apribojimo sk. Nr.	Apribojimai	Žemės plotas, m ²
1	6	VI	Elektros linijų apsaugos zonos	386
2	26	XXVI	Miško naudojimo apribojimai	4400

Ištrauka iš Lietuvos Administracinių teisinių pažeidimų kodekso:

47 straipsnis. Pastovių žemėnaudos riboženklų sunaikinimas arba gadinimas – užtraukia baudą nuo vieno šimto iki penkių šimtų litų.

48 straipsnis. Geodezinio pagrindo punktų bei markseiderystės ženklų sunaikinimas arba gadinimas – užtraukia baudą nuo vieno šimto iki vieno tūkstančio litų.



NEKILNOJAMOJO TURTO REGISTRO CENTRINIO DUOMENŲ BANKO IŠRAŠAS

2012-10-25 13:52:12

1. Nekilnojamojo turto registre įregistruotas turtas:

Registro Nr.: **44/1554000**
Registro tipas: **Žemės sklypas**
Sudarymo data: **2012-10-24**

Švenčionių r. sav. Pabradės miesto sen. Pabradės m.
Registro tvarkytojas: **Valstybės įmonės Registrų centro Vilniaus filialas**

2. Nekilnojamieji daiktai:

2.1.

Žemės sklypas

Švenčionių r. sav. Pabradės miesto sen. Pabradės m.

Unikalus Nr.: **4400-2469-7550**Kadastrinis Nr. **8644/0002:231** Pabradės m. k.v.Pagrindinė tikslinė naudojimo paskirtis: **Miškų ūkio**Naudojimo būdas: **Rekreacinių miškų sklypai**Žemės sklypo plotas: **1.1471 ha**Miško žemės plotas: **1.0000 ha**Kitos žemės plotas: **0.1471 ha**Matavimų tipas: **Žemės sklypas suformuotas atliekant kadastrinius matavimus**Indeksuota žemės sklypo vertė: **3963 Lt**Indeksuota žemės sklypo vertė be miško: **11 Lt**Indeksuota miško vertė: **3952 Lt**Indeksuota miško medynų vertė: **3202 Lt**Žemės sklypo vertė: **1143 Lt**Vidutinė rinkos vertė: **6200 Lt**Vidutinės rinkos vertės nustatymo data: **2012-07-12**Kadastro duomenų nustatymo data: **2010-09-06**

3. Daikto priklausiniai iš kito registro: įrašų nėra

4. Nuosavybė:

4.1.

Nuosavybės teisė

Savininkas: **LIETUVOS RESPUBLIKA, a.k. 111105555**Daiktas: **Žemės sklypas Nr. 4400-2469-7550, aprašytas p. 2.1.**[registravimo pagrindas: **Nacionalinės žemės tarnybos teritorinio skyriaus vedėjo****sprendimas, 2012-10-15, Nr. 45SK-(14.45.110)-277**[rašas galioja: **Nuo 2012-10-25**

5. Valstybės ir savivaldybių žemės patikėjimo teisė:

5.1.

Valstybinės žemės patikėjimo teisė

Patikėtinis: **Nacionalinė žemės tarnyba prie Žemės ūkio ministerijos, a.k. 188704927**Daiktas: **žemės sklypas Nr. 4400-2469-7550, aprašytas p. 2.1.**[registravimo pagrindas: **Nacionalinės žemės tarnybos teritorinio skyriaus vedėjo****sprendimas, 2012-10-15, Nr. 45SK-(14.45.110)-277**[rašas galioja: **Nuo 2012-10-25**

6. Kitos daiktinės teisės : įrašų nėra

7. Juridiniai faktai: įrašų nėra

8. Žymos: įrašų nėra

9. Specialios naudojimo sąlygos:

9.1.

XXVI. Miško naudojimo apribojimai

Daiktas: **žemės sklypas Nr. 4400-2469-7550, aprašytas p. 2.1.**[registravimo pagrindas: **Nacionalinės žemės tarnybos teritorinio skyriaus vedėjo****sprendimas, 2012-10-15, Nr. 45SK-(14.45.110)-277**Plotas: **1. ha**[rašas galioja: **Nuo 2012-10-25**

XLIV. Ichtologiniai draustiniai

Daiktas: **žemės sklypas Nr. 4400-2469-7550, aprašytas p. 2.1.**

Konija tikra
skynius
Nacionalinės žemės tarnybos prie ŽŪM
teritorinio skyriaus
specialistas
Andrius Urbanavičius

[registravimo pagrindas: Nacionalinės žemės tarnybos teritorinio skyriaus vedėjo
sprendimas, 2012-10-15, Nr. 45SK-(14.45.110)-277

Plotas: 0.1485 ha

[rašas galioja: Nuo 2012-10-25

10. Daikto registravimas ir kadastro žymos:

10.1.

Suformuotas naujas (daikto registravimas)

Daiktas: žemės sklypas Nr. 4400-2469-7550, aprašytas p. 2.1.

[registravimo pagrindas: Nekilnojamojo daikto kadastro duomenų byla, 2010-10-25

Nacionalinės žemės tarnybos teritorinio skyriaus vedėjo
sprendimas, 2012-10-15, Nr. 45SK-(14.45.110)-277

[rašas galioja: Nuo 2012-10-25

10.2.

Kadastrinius matavimus atliko (kadastro žyma)

Uždaroji akcinė bendrovė "Geokada", a.k. 300019637

Daiktas: žemės sklypas Nr. 4400-2469-7550, aprašytas p. 2.1.

[registravimo pagrindas: Nekilnojamojo daikto kadastro duomenų byla, 2010-10-25

Kvalifikacijos pažymėjimas, Nr. 2M-M-1427

Licencija, Nr. G-675-(666)

[rašas galioja: Nuo 2012-10-25

11. Registro pastabos ir nuorodos: įrašų nėra



12. Kita informacija: įrašų nėra

13. Informacija apie duomenų sandoriui tikslinimą: įrašų nėra

2012-10-25 13:52:12

Dokumentą atspausdino: Registratore


Kristina Linkevičiūtė



Kopija tikra

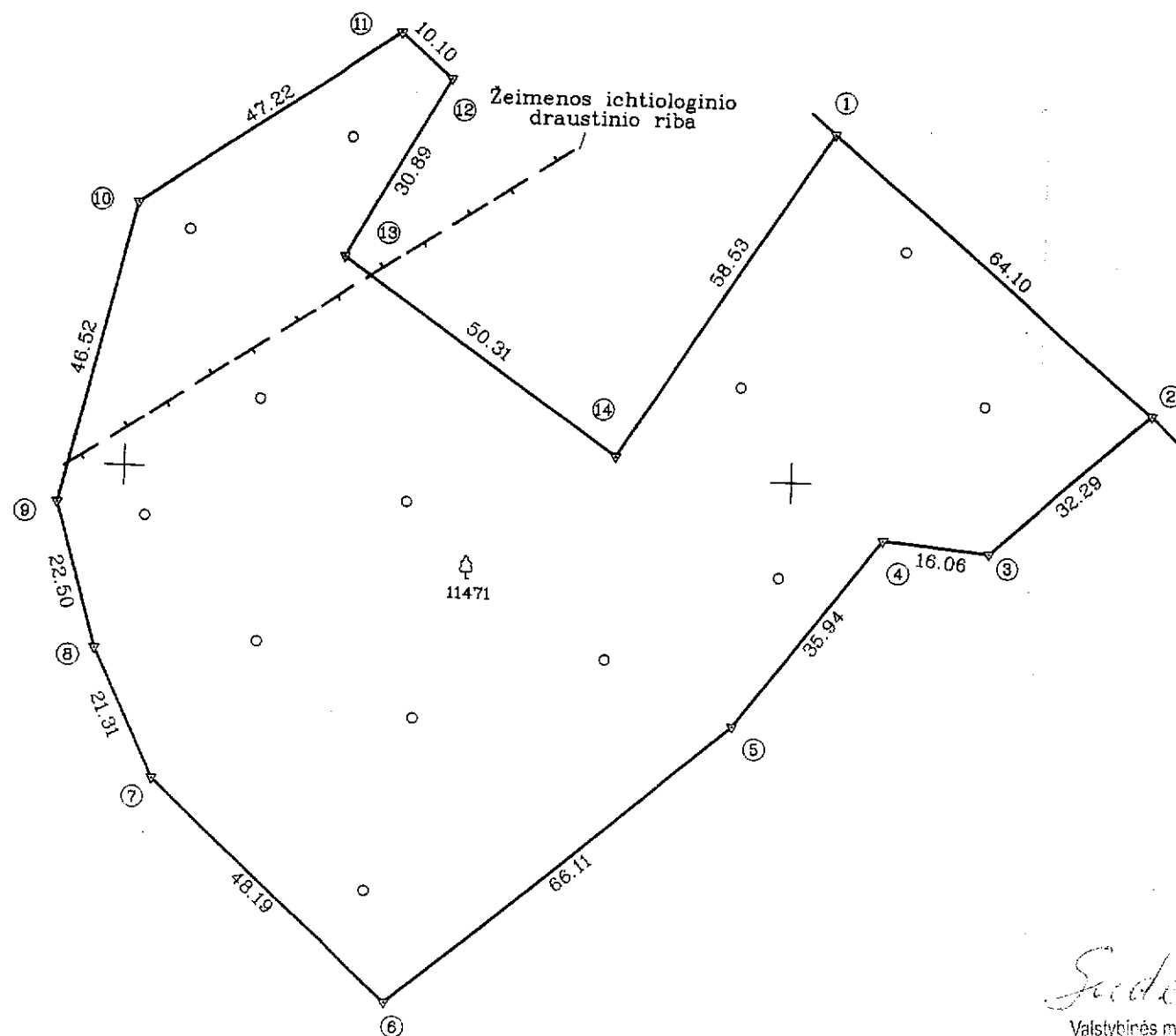
Nacionalinės žemės tarnybos prie ŽŪM
Svenčionių skyriaus
vyresnysis specialistas

Andrius Urbanavičius



ŽEMĖS SKLYPO PLANAS M 1:1000

Sklypo plotas 11471 m²



**SKLYPO RIBOS PAŽYMĖTOS
KADASTRO ŽEMELAPYJE
VI REGISTRUOTAME VILNIAUS FILIALE**

pareigos: *[signature]* parašas: *[signature]* v. parašas: *[signature]*

20 11-10-10 25

[signature]
Valstybinės miškų tarnybos
Miškų kontrolės skyriaus
Vilniaus teritorinio poskyrio
vyresnysis specialistas
Vaclovas Puplinskas

Kadastro:	vietovė Pabradės mst.	blokas	sklypas
Sklypo identifikatorius:	8 6 4 4 0 0 0 2	0 2 3 1	

Gatvė, namo Nr.	
Kaimas (miestelis)	Pabradės mst.
Seniūnija	Pabradės
Miestas (rajonas)	Švenčionių
Apskritis	Vilniaus

Gretimybė	Gretimo žemės sklypo kadastro Nr.	Pastabos
1-2		Valstybinė žemė
2-1	8644/0002:199	

Kopija tikra

Nacionalinės žemės tarnybos prie ŽŪM
Švenčionių skyriaus
vyresnysis specialistas
[signature]
Andrius Urbanavičius

Su paženklinimais vietovėje žemės sklypo ribomis, aprašytais 2010 m.
rugėjo mėn. 06 d. žemės sklypo paženklinimo-parodymo akte, ir nustatytu plotu sutinku:
Žemės savininkas (naudotojas):

LIETUVOS RESPUBLIKA

(vardas, pavardė) (parašas) (data)

Nacionalinės žemės tarnybos prie Žemės ūkio ministerijos
Švenčionių žemėtvarkos skyrius
Patikrino: vyresn. spec. *[signature]*
Suderino: vedėjas *[signature]*
(pareigos) Nacionalinės žemės tarnybos prie ŽŪM
Švenčionių skyriaus vedėja (vardas, pavardė) (data)
[signature] 2012-10-10 A.V.



LICENCIJOS NR. G-675-(666)

Pareigos	Parašas	Vardas, pavardė	Data
DIREKTORIAUS PAV.	<i>[signature]</i>	RAMŪNAS KUDŽMA	2010.10.20
VYKDYTOJAS	<i>[signature]</i>	KAZIMIERAS URBONAVIČIUS	2010.10.20

A.V.

ŽEMĖS SKLYPO PLANAS M 1:1000

Sklypo plotas 11471 m²

Sklypo identifikatorius: 8 6 4 4 0 0 0 2

KOORDINACIŲ ŽINIARAŠTIS

Koordinacių sistema LKS-94

Taško Nr.	Kodas	X	Y	Taško Nr.	Kodas	X	Y
1	R	6096052.48	614105.23				
2	R	6096011.28	614154.34				
3	R	6095989.97	614130.08				
4	R	6095991.65	614114.11				
5	R	6095963.15	614092.22				
6	R	6095920.98	614041.31				
7	R	6095953.37	614005.63				
8	R	6095972.56	613996.36				
9	R	6095994.20	613990.20				
10	R	6096039.49	614000.83				
11	R	6096066.04	614039.88				
12	R	6096059.33	614047.43				
13	R	6096032.37	614032.36				
14	R	6096003.33	614073.44				

SKLYPO CENTRO KOORDINATĖS

Koordinacių sistema	Koordinatės X/Y	Planšeto nomenklatūra
Sistema, kurioje vykdyti matavimai	X=6095992 Y=614055	82/39-089
Valstybinė LKS-1994	X=6095992 Y=614055	82/39-089
Žiniaraštį sudarė KAZIMIERAS URBONAVICIUS v. pavardė	Nr. 2M-ME-100 Matavimų eksperto kvalifikacijos paž.	2010.10.20 data

Ištrauka iš Lietuvos Administracinių teisų pažeidimų kodekso:

47 straipsnis. Pastovių žemėnaudos riboženklų sunaikinimas arba gadinimas - užtraukia baudą nuo vieno šimto iki penkių šimtų litų.

48 straipsnis. Geodezinio pagrindo punktų bei markšiderystės ženklų sunaikinimas arba gadinimas - užtraukia baudą nuo vieno šimto iki vieno tūkstančio litų.

DUOMENYS APIE ŽEMĖS NAUDOJIMO APRIBOJIMUS

Eil. Nr.	Kodas	Apribojimo sk. Nr.	Apribojimai	Žemės plotas, m ²
1	26	XXVI	Miško naudojimo apribojimai	10000
2	44	XLIV	Ichtiologiniai draustiniai	1485



NEKILNOJAMOJO TURTO REGISTRO CENTRINIO DUOMENŲ BANKO IŠRAŠAS

2012-10-24 13:22:23

1. Nekilnojamojo turto registre įregistruotas turtas:

Registro Nr.: 44/1553424
Registro tipas: Žemės sklypas
Sudarymo data: 2012-10-22
Švenčionių r. sav. Pabradės miesto sen. Pabradės m.
Registro tvarkytojas: Valstybės įmonės Registrų centro Vilniaus filialas

2. Nekilnojamieji daiktai:

2.1. Žemės sklypas
Švenčionių r. sav. Pabradės miesto sen. Pabradės m.
Unikalus Nr.: 4400-2467-8055
Kadastrinis Nr.: 8644/0002:229 Pabradės m. k.v.
Pagrindinė tikslinė naudojimo paskirtis: Miškų ūkio
Naudojimo būdas: Rekreatinių miškų sklypai
Žemės sklypo plotas: 12.0968 ha
Miško žemės plotas: 9.7600 ha
Kitos žemės plotas: 2.3368 ha
Matavimų tipas: Žemės sklypas suformuotas atliekant kadastrinius matavimus
Indeksuota žemės sklypo vertė: 53835 Lt
Indeksuota žemės sklypo vertė be miško: 176 Lt
Indeksuota miško vertė: 53659 Lt
Indeksuota miško medynų vertė: 46339 Lt
Žemės sklypo vertė: 14339 Lt
Vidutinė rinkos vertė: 81328 Lt
Vidutinės rinkos vertės nustatymo data: 2012-07-12
Kadastro duomenų nustatymo data: 2010-09-06

3. Daikto priklausiniai iš kito registro: įrašų nėra

4. Nuosavybė:

4.1. Nuosavybės teisė
Savininkas: LIETUVOS RESPUBLIKA, a.k. 111105555
Daiktas: žemės sklypas Nr. 4400-2467-8055, aprašytas p. 2.1.
Įregistravimo pagrindas: Nacionalinės žemės tarnybos teritorinio skyriaus vedėjo sprendimas, 2012-10-15, Nr. 45SK-(14.45.110)-271
Įrašas galioja: Nuo 2012-10-24

5. Valstybės ir savivaldybių žemės patikėjimo teisė:

5.1. Valstybinės žemės patikėjimo teisė
Patikėtinis: Nacionalinė žemės tarnyba prie Žemės ūkio ministerijos, a.k. 188704927
Daiktas: žemės sklypas Nr. 4400-2467-8055, aprašytas p. 2.1.
Įregistravimo pagrindas: Nacionalinės žemės tarnybos teritorinio skyriaus vedėjo sprendimas, 2012-10-15, Nr. 45SK-(14.45.110)-271
Įrašas galioja: Nuo 2012-10-24

6. Kitos daiktinės teisės : įrašų nėra

7. Juridiniai faktai: įrašų nėra

8. Žymos: įrašų nėra

9. Specialios naudojimo sąlygos:

9.1. XLIV. Ichtiologiniai draustiniai
Daiktas: žemės sklypas Nr. 4400-2467-8055, aprašytas p. 2.1.
Įregistravimo pagrindas: Nacionalinės žemės tarnybos teritorinio skyriaus vedėjo sprendimas, 2012-10-15, Nr. 45SK-(14.45.110)-271
Plotas: 4.2998 ha
Įrašas galioja: Nuo 2012-10-24

XXIX. Vandens telkinių apsaugos juostos ir zonos
Daiktas: žemės sklypas Nr. 4400-2467-8055, aprašytas p. 2.1.



opija tikra
Nacionalinė žemės tarnybos prie ŽŪM
Švenčionių skyriaus
vyresnysis specialistas
Andrius Urbanavičius

[registravimo pagrindas: Nacionalinės žemės tarnybos teritorinio skyriaus vedėjo sprendimas, 2012-10-15, Nr. 45SK-(14.45.110)-271
Plotas: 1.015 ha
[rašas galioja: Nuo 2012-10-24

9.3.

XXVI. Miško naudojimo apribojimai
Daiktas: žemės sklypas Nr. 4400-2467-8055, aprašytas p. 2.1.
[registravimo pagrindas: Nacionalinės žemės tarnybos teritorinio skyriaus vedėjo sprendimas, 2012-10-15, Nr. 45SK-(14.45.110)-271
Plotas: 9.76 ha
[rašas galioja: Nuo 2012-10-24

10. Daikto registravimas ir kadastro žymos:

10.1.

Kadastrinius matavimus atliko (kadastro žyma)
Uždaroji akcinė bendrovė "Geokada", a.k. 300019637
Daiktas: žemės sklypas Nr. 4400-2467-8055, aprašytas p. 2.1.
[registravimo pagrindas: Nekilnojamojo daikto kadastro duomenų byla, 2010-10-25
Kvalifikacijos pažymėjimas, Nr. 2M-M-1427
Licencija, Nr. G-675-(666)
[rašas galioja: Nuo 2012-10-24

10.2.


Suformuotas naujas (daikto registravimas)
Daiktas: žemės sklypas Nr. 4400-2467-8055, aprašytas p. 2.1.
[registravimo pagrindas: Nekilnojamojo daikto kadastro duomenų byla, 2010-10-25
Nacionalinės žemės tarnybos teritorinio skyriaus vedėjo sprendimas, 2012-10-15, Nr. 45SK-(14.45.110)-271
[rašas galioja: Nuo 2012-10-24

11. Registro pastabos ir nuorodos: [rašų nėra

12. Kita informacija: [rašų nėra

13. Informacija apie duomenų sandoriui tikslinimą: [rašų nėra

Dokumentą atspausdino: Registratore




Kristina Linkevičiūtė

2012-10-24 13:22:23



Nacionalinės žemės tarnybos prie ŽŪM
Svėncionių skyriaus
vyresnysis specialistas

Andrius Urbanavičius



ŽEMĖS SKLYPO PLANAS M 1:5000

Sklypo plotas 120968 m²

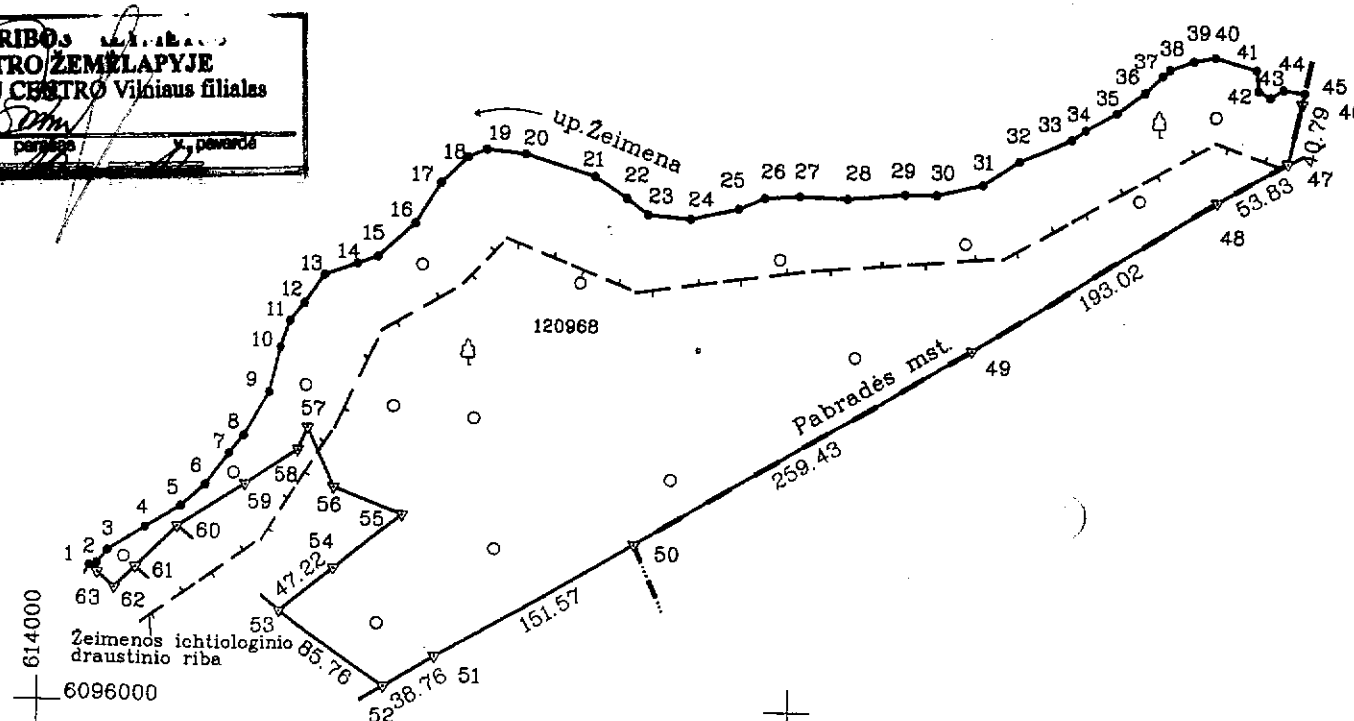
Kadastro:	vietovė Pabradės mst.	blokas	sklypas
Sklypo identifikatorius:	8 6 4 4 0 0 0 2	0 1 2 9	

Gatvė, namo Nr.	
Kaimas (miestelis)	Pabradės mst.
Seniūnija	Pabradės
Miestas (rajonas)	Švenčionių
Apskritis	Vilniaus

Gretimybė	Gretimio žemės sklypo kadastro Nr.	Pastabos
1-45		Up. Žeimena
45-47; 52-53; 60-61		Valstybinė žemė
47-50	8644/8001:1	
50-52	8644/0001:1	
53-60	8644/0002:196	
61-1	8644/0002:199	

SKLYPO RIBŲ KADASTRO ŽEMĖLAPYJE VĮ REGISTRŲ CENTRO Vilniaus filialas

Vyresnysis kadastrų specialistas *Sigitas Balsys*



Su paženklinomis vietovėje žemės sklypo ribomis, aprašytais 2010 m. rugsėjo mėn. 06 d. žemės sklypo paženklinimo-parodymo akte, ir nustatytu plotu sutinku: Žemės savininkas (naudotojas):

LIETUVOS RESPUBLIKA

Kopija tikra (vardas, pavardė) (parašas) (data)

Nacionalinės žemės tarnybos prie ŽŪM
Svenčionių skyriaus
vyresnysis specialistas
Andrius Urbanavičius

Nacionalinės žemės tarnybos prie Žemės ūkio ministro
Svenčionių žemėtvarkos skyrius
Patikrino: vyresn. spec. *Artūras Kerolikas*
Suderino: vedėjas *Artūras Kerolikas*
(parašas) (vardas, pavardė) (data)

Suderinto
Valstybinės miškų tarnybos
Miškų kontrolės skyriaus
Vilniaus teritorinio poskyrio
vyresnysis specialistas
Vytautas Puplinskas

Pareigos	Parašas	Vardas, pavardė	Data
DIREKTORIAUS PAV.	<i>[Signature]</i>	RAMŪNAS KUDŽMA	2010.10.20
VYKDYTOJAS	<i>[Signature]</i>	KAZIMIERAS URBONAVIČIUS	2010.10.20

A.V.

ISNASHA

Linijos pav.	Linijos ilgis (m)	Linijos pav.	Linijos ilgis (m)	Linijos pav.	Linijos ilgis (m)	Linijos pav.	Linijos ilgis (m)	Linijos pav.	Linijos ilgis (m)
1-2	5.21	14-15	14.16	27-28	31.06	40-41	28.95	61-62	19.57
2-3	11.20	15-16	33.17	28-29	38.65	41-42	13.86	62-63	15.31
3-4	29.16	16-17	31.66	29-30	21.64	42-43	8.97	63-1	6.89
4-5	27.72	17-18	24.48	30-31	32.08	43-44	9.97		
5-6	21.60	18-19	13.42	31-32	28.73	44-45	14.00		
6-7	25.79	19-20	25.58	32-33	39.00	45-46	7.59		
7-8	15.45	20-21	49.07	33-34	11.77	46-47	57.49		
8-9	33.14	21-22	25.90	34-35	24.43	47-48	48.94		
9-10	30.97	22-23	18.12	35-36	22.97	48-49	42.89		
10-11	18.85	23-24	28.35	36-37	16.27	49-50	16.31		
11-12	15.66	24-25	32.51	37-38	6.54	50-51	43.02		
12-13	23.44	25-26	19.01	38-39	16.88	51-52	52.73		
13-14	23.30	26-27	23.55	39-40	14.69	52-53	38.79		

ŽEMĖS SKLYPO PLANAS M 1:5000
Sklypo plotas 120968 m²

Sklypo identifikatorius: 8 6 4 4 0 0 0 2

KOORDINACIŲ ŽINIARAŠTIS

Koordinacių sistema LKS-94

Taško Nr.	Kodas	X	Y	Taško Nr.	Kodas	X	Y
1	R	6096089.25	614032.17	39	R	6096435.46	614766.60
2	R	6096090.74	614037.16	40	R	6096438.11	614781.05
3	R	6096099.47	614044.17	41	R	6096430.38	614808.95
4	R	6096115.12	614068.78	42	R	6096416.61	614810.49
5	R	6096129.76	614092.32	43	R	6096412.17	614818.28
6	R	6096144.13	614108.44	44	R	6096417.43	614826.75
7	R	6096165.04	614123.54	45	R	6096415.74	614840.64
8	R	6096177.14	614133.14	46	R	6096408.32	614839.06
9	R	6096205.71	614149.94	47	R	6096368.43	614830.55
10	R	6096235.85	614157.05	48	R	6096341.71	614783.82
11	R	6096253.59	614163.42	49	R	6096241.08	614619.11
12	R	6096265.63	614173.44	50	R	6096109.68	614395.42
13	R	6096284.79	614186.95	51	R	6096033.84	614264.19
14	R	6096292.62	614208.90	52	R	6096013.64	614231.11
15	R	6096297.36	614222.24	53	R	6096061.23	614159.76
16	R	6096320.10	614246.39	54	R	6096090.86	614196.53
17	R	6096347.21	614262.74	55	R	6096126.94	614241.29
18	R	6096364.62	614279.95	56	R	6096144.34	614195.55
19	R	6096369.93	614292.28	57	R	6096183.17	614177.34
20	R	6096367.21	614317.71	58	R	6096168.20	614170.86
21	R	6096353.02	614364.68	59	R	6096144.94	614134.67
22	R	6096339.01	614386.46	60	R	6096116.43	614090.31
23	R	6096328.18	614400.99	61	R	6096088.96	614062.92
24	R	6096325.65	614429.23	62	R	6096075.01	614049.19
25	R	6096332.87	614460.93	63	R	6096084.83	614037.45
26	R	6096340.27	614478.44				
27	R	6096341.90	614501.93				
28	R	6096340.83	614532.97				
29	R	6096344.46	614571.45				
30	R	6096344.48	614593.09				
31	R	6096351.71	614624.34				
32	R	6096367.49	614648.35				
33	R	6096382.09	614684.51				
34	R	6096388.72	614694.23				
35	R	6096400.33	614715.73				
36	R	6096414.14	614734.09				
37	R	6096425.40	614745.83				
38	R	6096429.75	614750.71				

SKLYPO CENTRO KOORDINATĖS

Koordinacių sistema	Koordinatės X/Y	Planšeto nomenklatūra
Sistema, kurioje vykdyti matavimai	X=6096216 Y=614328	82/39-4
Valstybinė LKS-1994	X=6096216 Y=614328	82/39-4
Žiniaraštį sudarė	KAZIMIERAS URBONAVIČIUS v. pavardė	2010.10.20 data

Ištrauka iš Lietuvos Administracinių teisų pažeidimų kodekso:

47 straipsnis. Pastovių žemėnaudos riboženklų sunaikinimas arba gadinimas - užtraukia baudą nuo vieno šimto iki penkių šimtų litų.

48 straipsnis. Geodezinio pagrindo punktų bei markšėiderystės ženklų sunaikinimas arba gadinimas - užtraukia baudą nuo vieno šimto iki vieno tūkstančio litų.

DUOMENYS APIE ŽEMĖS NAUDOJIMO APRIBOJIMUS

Eil. Nr.	Kodas	Apribojimo sk. Nr.	Apribojimai	Žemės plotas, m ²
1	26	XXVI	Miško naudojimo apribojimai	97600
2	29	XXIX	Vandens telkinių apsaugos juostos ir zonos	10150
3	44	XLIV	Ichtiologiniai draustiniai	42998



VALSTYBĖS ĮMONĖ REGISTRŲ CENTRAS
V.Kudirkos g. 18-3, LT-03105 Vilnius, tel. (5) 2688 262, faks. (5) 2688 311, el.p. info@registrucentras.lt

NEKILNOJAMOJO TURTO REGISTRO CENTRINIO DUOMENŲ BANKO IŠRAŠAS

2013-01-09 08:34:04

1. Nekilnojamojo turto registre įregistruotas turtas:

Registro Nr.: **44/1556178**
 Registro tipas: **Žemės sklypas**
 Sudarymo data: **2012-11-05**
 Teritorija: **Švenčionių r. sav. Švenčionių r. sav. teritorija**
 Registro tvarkytojas: **Valstybės įmonės Registrų centro Vilniaus filialas**

2. Nekilnojamieji daiktai:

2.1. **Žemės sklypas**
 Unikalus Nr.: **4400-2479-5040**
 Kadastrinis Nr.: **8644/0009:165 Pabradės m. k.v.**
 Pagrindinė tikslinė naudojimo paskirtis: **Miškų ūkio**
 Naudojimo būdas: **Rekreacinių miškų sklypai**
 Žemės sklypo plotas: **6.5921 ha**
 Miško žemės plotas: **5.2400 ha**
 Kelių plotas: **0.0400 ha**
 Kitos žemės plotas: **1.3121 ha**
 Matavimų tipas: **Žemės sklypas suformuotas atliekant kadastrinius matavimus**
 Indeksuota žemės sklypo vertė: **85803 Lt**
 Indeksuota žemės sklypo vertė be miško: **112 Lt**
 Indeksuota miško vertė: **85691 Lt**
 Indeksuota miško medynų vertė: **82286 Lt**
 Žemės sklypo vertė: **19341 Lt**
 Vidutinė rinkos vertė: **102200 Lt**
 Vidutinės rinkos vertės nustatymo data: **2012-08-02**
 Kadastro duomenų nustatymo data: **2010-10-11**

3. Daikto priklausiniai iš kito registro: įrašų nėra

4. Nuosavybė:

4.1. **Nuosavybės teisė**
 Savininkas: **LIETUVOS RESPUBLIKA, a.k. 111105555**
 Daiktas: **žemės sklypas Nr. 4400-2479-5040, aprašytas p. 2.1.**
 Įregistravimo pagrindas: **Nacionalinės žemės tarnybos teritorinio skyriaus vedėjo sprendimas, 2012-12-28, Nr. 45SK-(14.45.110)-521**
 Įrašas galioja: **Nuo 2013-01-09**

5. Valstybės ir savivaldybių žemės patikėjimo teisė:


5.1. **Valstybinės žemės patikėjimo teisė**
 Patikėtinis: **Nacionalinė žemės tarnyba prie Žemės ūkio ministerijos, a.k. 188704927**
 Daiktas: **žemės sklypas Nr. 4400-2479-5040, aprašytas p. 2.1.**
 Įregistravimo pagrindas: **Nacionalinės žemės tarnybos teritorinio skyriaus vedėjo sprendimas, 2012-12-28, Nr. 45SK-(14.45.110)-521**
 Įrašas galioja: **Nuo 2013-01-09**

6. Kitos daiktinės teisės:

6.1. **Kelio servitutas - teisė važiuoti transp. priemon., naudotis taku, varyti galvijas (tarnaujantis)**
 Daiktas: **žemės sklypas Nr. 4400-2479-5040, aprašytas p. 2.1.**
 Įregistravimo pagrindas: **Nacionalinės žemės tarnybos teritorinio skyriaus vedėjo sprendimas, 2012-12-28, Nr. 45SK-(14.45.110)-521**
 Plotas: **0.04 ha**
 Aprašymas: **žemės sklypo plane M1:500, pažymėta simboliais "S".**
 Įrašas galioja: **Nuo 2013-01-09**

7. Juridiniai faktai: įrašų nėra

8. Žymos: įrašų nėra



9. Specialios naudojimo sąlygos:

9.1.

VI. Elektros linijų apsaugos zonos

Daiktas: žemės sklypas Nr. 4400-2479-5040, aprašytas p. 2.1.

[registravimo pagrindas: Nacionalinės žemės tarnybos teritorinio skyriaus vedėjo sprendimas, 2012-12-28, Nr. 45SK-(14.45.110)-521

Plotas: 0.0519 ha

[rašas galioja: Nuo 2013-01-08

9.2.

XXVI. Miško naudojimo apribojimai

Daiktas: žemės sklypas Nr. 4400-2479-5040, aprašytas p. 2.1.

[registravimo pagrindas: Nacionalinės žemės tarnybos teritorinio skyriaus vedėjo sprendimas, 2012-12-28, Nr. 45SK-(14.45.110)-521

Plotas: 6.5921 ha

[rašas galioja: Nuo 2013-01-08

10. Daikto registravimas ir kadastro žymos:

10.1.

Suformuotas naujas (daikto registravimas)

Daiktas: žemės sklypas Nr. 4400-2479-5040, aprašytas p. 2.1.

[registravimo pagrindas: Nekilnojamojo daikto kadastro duomenų byla, 2012-07-30
Nacionalinės žemės tarnybos teritorinio skyriaus vedėjo sprendimas, 2012-12-28, Nr. 45SK-(14.45.110)-521

[rašas galioja: Nuo 2013-01-08

10.2.

Kadastrinius matavimus atliko (kadastro žyma)

Uždaroji akcinė bendrovė "Geokada", a.k. 300019637

Daiktas: žemės sklypas Nr. 4400-2479-5040, aprašytas p. 2.1.

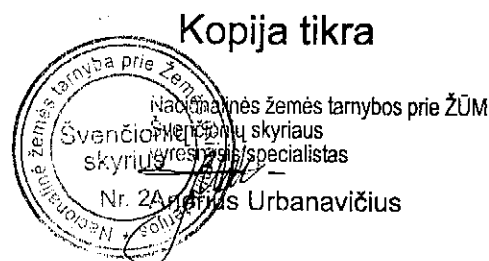
[registravimo pagrindas: Nekilnojamojo daikto kadastro duomenų byla, 2012-07-30
Licencija, Nr. G-675-(666)

Kvalifikacijos pažymėjimas, Nr. 2M-M-1354

[rašas galioja: Nuo 2013-01-08

11. Registro pastabos ir nuorodos: įrašų nėra**12. Kita informacija: įrašų nėra****13. Informacija apie duomenų sandoriui tikslinimą: įrašų nėra**

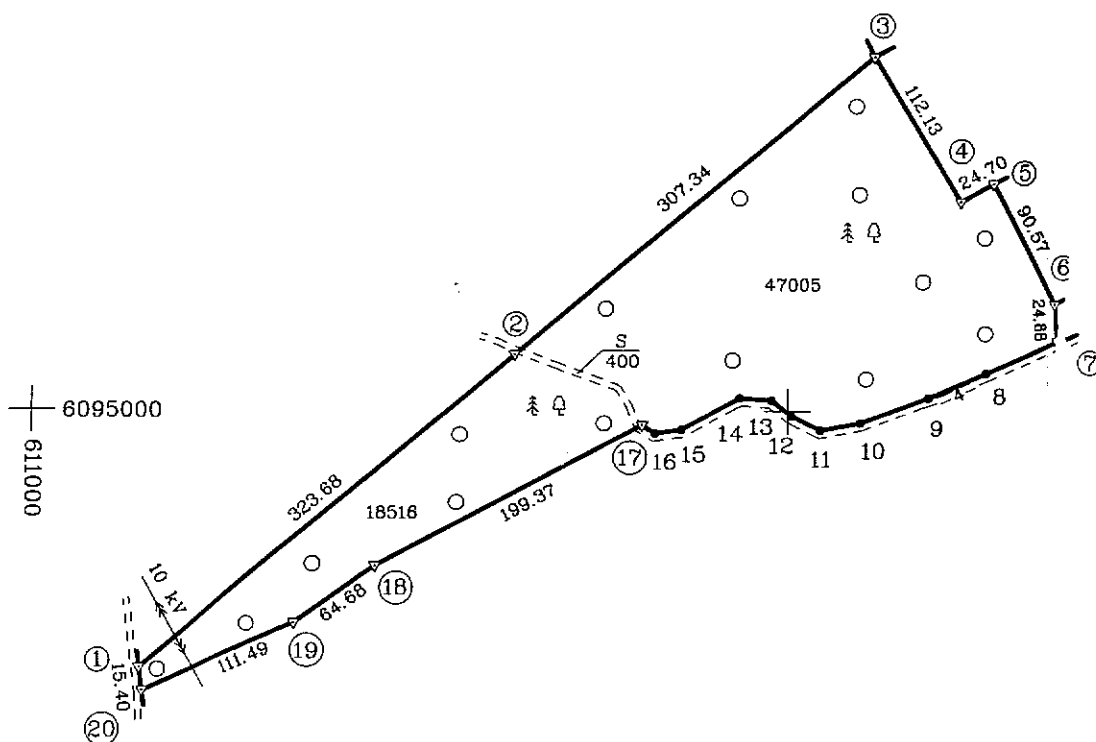
2013-01-09 08:34:04

Dokumentą atspausdino: Skyriaus
vedėjo pavaduotojasRomualdas
Pauliukevičius

Žemės sklypas plane M 1:10000




ŽEMĖS SKLYPO PLANAS M 1:5000 Sklypo plotas 65921 m²



Linijų anotacijų lentelė	
Gretimybė	Atstumas
7-8	52.98
8-9	41.60
9-10	47.33
10-11	26.94
11-12	21.65
12-13	16.86
13-14	20.72
14-15	43.46
15-16	17.55
16-17	9.95

Vyresnysis kadastrinis specialistas
Sigitas Balsas



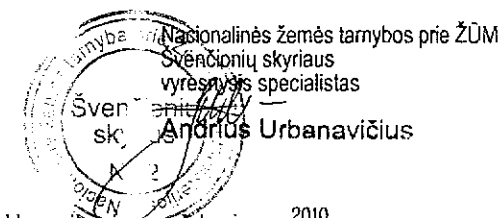
Valstybinės miškų tarnybos
Miškų kontrolės skyriaus
Vilniaus teritorinio poskyrio
vyresnysis specialistas
Vladas Puplinskas

Kadastras:	vieta:	Pabradės mst.	blokas	sklypas
Žemės sklypo kadastras Nr.	8	6	4	4

Gatvė, namo Nr.	
Kaimas (miestelis)	Pabradės mst.
Seniūnija	Pabradės
Miestas (rajonas)	Svenčionių
Apskritis	Vilniaus

Gretimybė	Gretimo žemės sklypo kadastras Nr.	Pastabos
1-3	8647/0005:85	
3-5	8644/0009:70	
5-6	8644/0009:148	
6-7		Valstybinė žemė
7-17		Vidaus kelias
17-20		Valstybinė žemė
20-1		Vidaus kelias

Kopija tikra



Su paženklinomomis vietovėse žemės sklypo ribomis, aprašytomis ... 2010 ... m.
... 10 ... mėn. 11. d. žemės sklypo paženklinimo-parodymo akte, ir nustatyto plotu sutinku:
Žemės savininkas (naudotojas):

LIETUVOS RESPUBLIKA


(vardas, pavardė) (parašas) (data)

Nacionalinės žemės tarnybos prie Žemės ūkio ministerijos
Svenčionių ... žemėtvarkos skyrius
Patikrino: ...
Suderino: ...
(pareigos) (parašas) (vardas, pavardė) (data)



LICENCIJOS NR.G-675(666)

Pareigos	Parašas	Vardas, pavardė	Data
DIREKTORIAUS PAV.		RAMŪNAS KUDŽMA	2010 10 14
VYKDYTOJAS		GINTARAS PETUCHOVAS	2010 10 14



ŽEMĖS SKLYPO PLANAS M 1:5000

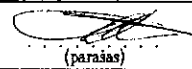
Sklypo plotas 65921 m²

Žemės sklypo kadastro Nr. 864400090165

KOORDINACIŲ ŽINIARAŠTIS

Koordinacių sistema LKS 94							
Taško Nr.	Kodas	X	Y	Taško Nr.	Kodas	X	Y
1	R	6094828.76	611072.65				
2	R	6095037.26	611320.23				
3	R	6095235.24	611555.31				
4	R	6095139.18	611613.15				
5	R	6095151.39	611634.62				
6	R	6095071.45	611677.19				
7	R	6095046.65	611679.14				
8	R	6095025.18	611630.71				
9	R	6095008.62	611592.55				
10	R	6094992.03	611548.22				
11	R	6094987.19	611521.72				
12	R	6094996.77	611502.31				
13	R	6095007.30	611489.14				
14	R	6095008.62	611468.46				
15	R	6094987.19	611430.65				
16	R	6094984.64	611413.29				
17	R	6094990.21	611405.05				
18	R	6094896.74	611228.95				
19	R	6094858.91	611176.49				
20	R	6094813.49	611074.67				

SKLYPO CENTRO KOORDINATĖS

Koordinacių sistema		Koordinatės X/Y	Planšetų nomenklatūra
Sistema, kurioje vykdyti matavimai		X=6095020 Y=611369	82/38; 82/39
Valstybinė LKS-1994		X=6095020 Y=611369	82/38; 82/39
Žiniaraštį sudarė  Gintaras Petuchovas		2M-M-1354 (kvalifikacijos pažymėjimo Nr.)	2010 10 14 (data)

Ištrauka iš Lietuvos Administracinių teisių pažeidimų kodekso:

47 straipsnis. Pastovių žemėnaudos riboženklų sunaikinimas arba gadinimas - užtraukia baudą nuo dviejų šimtų penkiasdešimties iki penkių šimtų litų.

48 straipsnis. Geodezinio pagrindo punkto bei markšneiderystės ženklų sunaikinimas arba gadinimas - užtraukia baudą nuo penkių šimtų iki vieno tūkstančio litų.

DUOMENYS APIE ŽEMĖS NAUDOJIMO APRIBOJIMUS

Eil. Nr.	Kodas	Apribojimo sk. Nr.	Apribojimai	Žemės plotas, m ²
1	6	VI	Elektros linijų apsaugos zonos	519
2	26	XXVI	Miško naudojimo apribojimai	65921

SERVITUTAS

Eil. Nr.	Servituto rūšis	Plotas m ²
1	Kelio servitutas- teisė važiuoti transporto priemonėmis, teisė naudotis pėsčiųjų taku, teisė varyti galvijus (tarnaujantis daiktas, plane pažymėta S)	400



VALSTYBĖS ĮMONĖ REGISTRŲ CENTRAS
V.Kudirkos g. 18-3, LT-03105 Vilnius, tel. (5) 2688 262, faks. (5) 2688 311, el.p. info@registrucentras.lt

N^o 58

NEKILNOJAMOJO TURTO REGISTRO CENTRINIO DUOMENŲ BANKO IŠRAŠAS

2013-01-09 09:13:18

1. Nekilnojamojo turto registre įregistruotas turtas:

Registro Nr.: 44/1555118
Registro tipas: Žemės sklypas
Sudarymo data: 2012-10-29
Svenčionių r. sav. Pabradės miesto sen. Pabradės m.
Registro tvarkytojas: Valstybės įmonės Registrų centro Vilniaus filialas

2. Nekilnojamieji daiktai:

2.1. Žemės sklypas
Svenčionių r. sav. Pabradės miesto sen. Pabradės m.
Unikalus Nr.: 4400-2474-2901
Kadastrinis Nr.: 8644/0011:160 Pabradės m. k.v.
Pagrindinė tikslinė naudojimo paskirtis: Miškų ūkio
Naudojimo būdas: Rekreacinių miškų sklypai
Žemės sklypo plotas: 16.6999 ha
Miško žemės plotas: 15.0300 ha
Kelių plotas: 0.3544 ha
Kitos žemės plotas: 1.3155 ha
Matavimų tipas: Žemės sklypas suformuotas atliekant kadastrinius matavimus
Indeksuota žemės sklypo vertė: 149642 Lt
Indeksuota žemės sklypo vertė be miško: 320 Lt
Indeksuota miško vertė: 149322 Lt
Indeksuota miško medynų vertė: 139421 Lt
Žemės sklypo vertė: 35434 Lt
Vidutinė rinkos vertė: 172000 Lt
Vidutinės rinkos vertės nustatymo data: 2012-07-12
Kadastro duomenų nustatymo data: 2010-09-11

3. Daikto priklausiniai iš kito registro: įrašų nėra

4. Nuosavybė:

4.1. Nuosavybės teisė
Savininkas: LIETUVOS RESPUBLIKA, a.k. 111105555
Daiktas: žemės sklypas Nr. 4400-2474-2901, aprašytas p. 2.1.
Įregistravimo pagrindas: Nacionalinės žemės tarnybos teritorinio skyriaus vedėjo sprendimas, 2012-12-17, Nr. 45SK-(14.45.110)-476
Įrašas galioja: Nuo 2013-01-09

5. Valstybės ir savivaldybių žemės patikėjimo teisė:

5.1. Valstybinės žemės patikėjimo teisė
Patikėtinis: Nacionalinė žemės tarnyba prie Žemės ūkio ministerijos, a.k. 188704927
Daiktas: žemės sklypas Nr. 4400-2474-2901, aprašytas p. 2.1.
Įregistravimo pagrindas: Nacionalinės žemės tarnybos teritorinio skyriaus vedėjo sprendimas, 2012-12-17, Nr. 45SK-(14.45.110)-476
Įrašas galioja: Nuo 2013-01-09

6. Kitos daiktinės teisės:

6.1. Kelio servitutas - teisė važiuoti transp. priemon., naudotis taku, varyti galvijus (tarnaujantis)
Daiktas: žemės sklypas Nr. 4400-2474-2901, aprašytas p. 2.1.
Įregistravimo pagrindas: Nacionalinės žemės tarnybos teritorinio skyriaus vedėjo sprendimas, 2012-12-17, Nr. 45SK-(14.45.110)-476
Plotas: 0.1932 ha
Aprašymas: žemės sklypo plane pažymėta simboliais "S1".
Įrašas galioja: Nuo 2013-01-09

Kopija tikra

Nacionalinės žemės tarnybos prie ŽŪM
Svenčionių skyriaus
vyresnysis specialistas
Andrius Urbanavičius

Kelio servitutas - teisė važiuoti transp. priemon., naudotis taku, varyti galvijus (tarnaujantis)
Daiktas: žemės sklypas Nr. 4400-2474-2901, aprašytas p. 2.1.
Įregistravimo pagrindas: Nacionalinės žemės tarnybos teritorinio skyriaus vedėjo

sprendimas, 2012-12-17, Nr. 45SK-(14.45.110)-476

Plotas: 0.037 ha

Aprašymas: žemės sklypo plane pažymėta simboliais "S2".

[rašas galioja: Nuo 2013-01-09]

6.3.

Kelio servitutas - teisė važiuoti transp. priemon., naudotis taku, varyti galvijas (tarnaujantis)

Daiktas: žemės sklypas Nr. 4400-2474-2901, aprašytas p. 2.1.

[registravimo pagrindas: Nacionalinės žemės tarnybos teritorinio skyriaus vedėjo sprendimas, 2012-12-17, Nr. 45SK-(14.45.110)-476]

Plotas: 0.092 ha

Aprašymas: žemės sklypo plane pažymėta simboliais "S".

[rašas galioja: Nuo 2013-01-09]

6.4.

Kelio servitutas - teisė važiuoti transp. priemon., naudotis taku, varyti galvijas (tarnaujantis)

Daiktas: žemės sklypas Nr. 4400-2474-2901, aprašytas p. 2.1.

[registravimo pagrindas: Nacionalinės žemės tarnybos teritorinio skyriaus vedėjo sprendimas, 2012-12-17, Nr. 45SK-(14.45.110)-476]

Plotas: 0.0322 ha

Aprašymas: žemės sklypo plane pažymėta simboliais "S3".

[rašas galioja: Nuo 2013-01-09]

7. Juridiniai faktai: [rašų nėra]

8. Žymos: [rašų nėra]

9. Specialios naudojimo sąlygos:

9.1.

VI. Elektros linijų apsaugos zonos

Daiktas: žemės sklypas Nr. 4400-2474-2901, aprašytas p. 2.1.

[registravimo pagrindas: Nacionalinės žemės tarnybos teritorinio skyriaus vedėjo sprendimas, 2012-12-17, Nr. 45SK-(14.45.110)-476]

Plotas: 2.802 ha

[rašas galioja: Nuo 2013-01-08]

9.2.

XXIX. Paviršinio vandens telkinių apsaugos zonos ir pakrantės apsaugos juostos

Daiktas: žemės sklypas Nr. 4400-2474-2901, aprašytas p. 2.1.

[registravimo pagrindas: Nacionalinės žemės tarnybos teritorinio skyriaus vedėjo sprendimas, 2012-12-17, Nr. 45SK-(14.45.110)-476]

Plotas: 0.43 ha

[rašas galioja: Nuo 2013-01-08]

9.3.

I. Ryšių linijų apsaugos zonos

Daiktas: žemės sklypas Nr. 4400-2474-2901, aprašytas p. 2.1.

[registravimo pagrindas: Nacionalinės žemės tarnybos teritorinio skyriaus vedėjo sprendimas, 2012-12-17, Nr. 45SK-(14.45.110)-476]

Plotas: 0.068 ha

[rašas galioja: Nuo 2013-01-08]

9.4.

XXVI. Miško naudojimo apribojimai

Daiktas: žemės sklypas Nr. 4400-2474-2901, aprašytas p. 2.1.

[registravimo pagrindas: Nacionalinės žemės tarnybos teritorinio skyriaus vedėjo sprendimas, 2012-12-17, Nr. 45SK-(14.45.110)-476]

Plotas: 15.4399 ha

[rašas galioja: Nuo 2013-01-08]

10. Daikto registravimas ir kadastro žymos:

10.1.

Suformuotas naujas (daikto registravimas)

Daiktas: žemės sklypas Nr. 4400-2474-2901, aprašytas p. 2.1.

[registravimo pagrindas: Nekilnojamojo daikto kadastro duomenų byla, 2010-10-22 Nacionalinės žemės tarnybos teritorinio skyriaus vedėjo sprendimas, 2012-12-17, Nr. 45SK-(14.45.110)-476]

[rašas galioja: Nuo 2013-01-08]

Kadastrinius matavimus atliko (kadastro žyma)

Uždaroji akcinė bendrovė "Geokada", a.k. 300019637


Daiktas: žemės sklypas Nr. 4400-2474-2901, aprašytas p. 2.1.

[registravimo pagrindas:

Nekilnojamojo daikto kadastro duomenų byla, 2010-10-22

Kopija tikra

Nacionalinės žemės tarnybos prie ŽŪM
Švenčionių skyriaus
vyresnysis specialistas
Andrius Urbanavičius



Licencija, Nr. G-675-(666)
Kvalifikacijos pažymėjimas, Nr. 2M-M-1427
Įrašas galioja: Nuo 2013-01-08

11. Registro pastabos ir nuorodos: įrašų nėra


12. Kita informacija: įrašų nėra

13. Informacija apie duomenų sandoriui tikslinimą: įrašų nėra

2013-01-09 09:13:18


Dokumentą atspausdino: Skyriaus
vedėjo pavaduotojas

Romualdas
Pauliukevičius



Kopija tikra

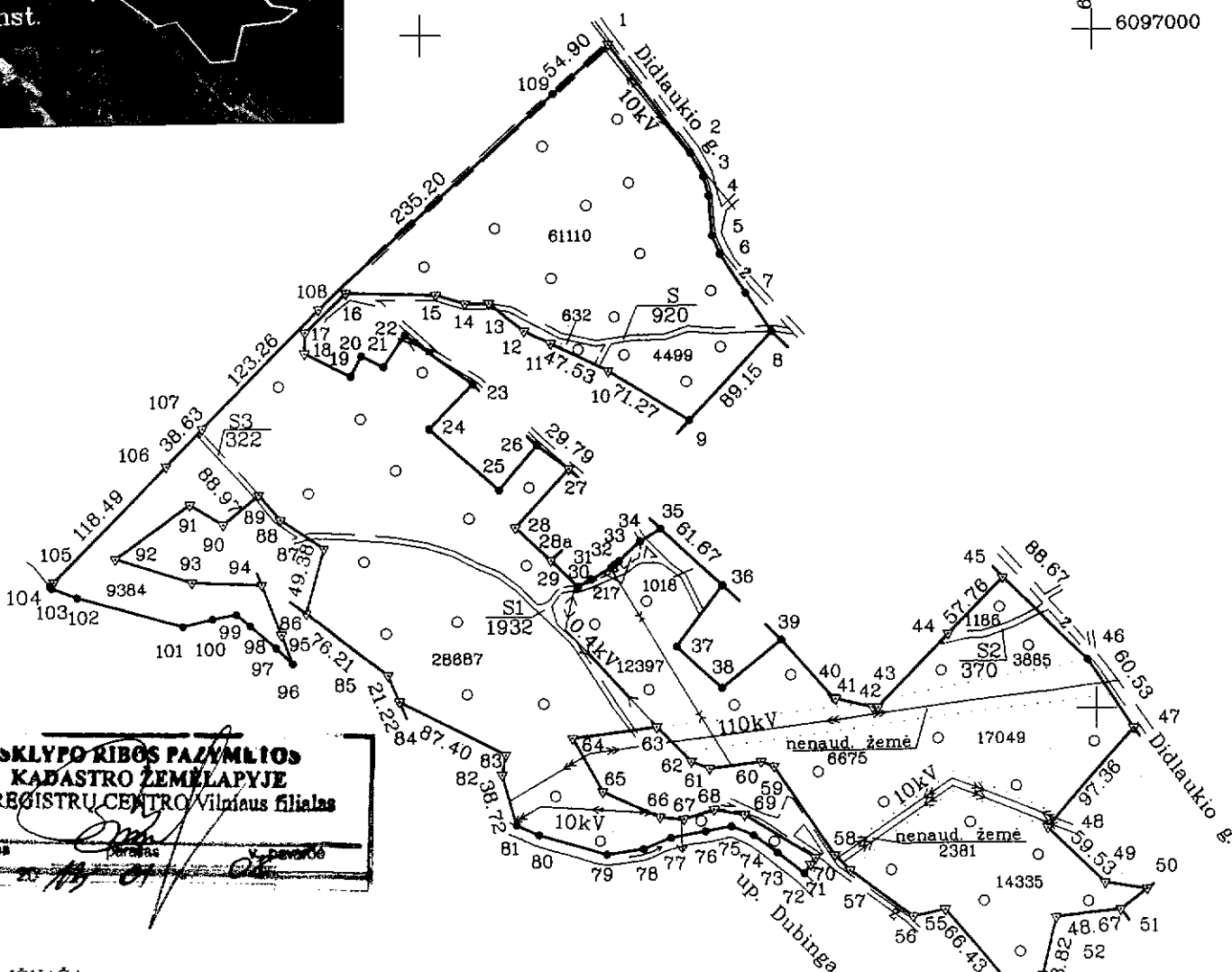
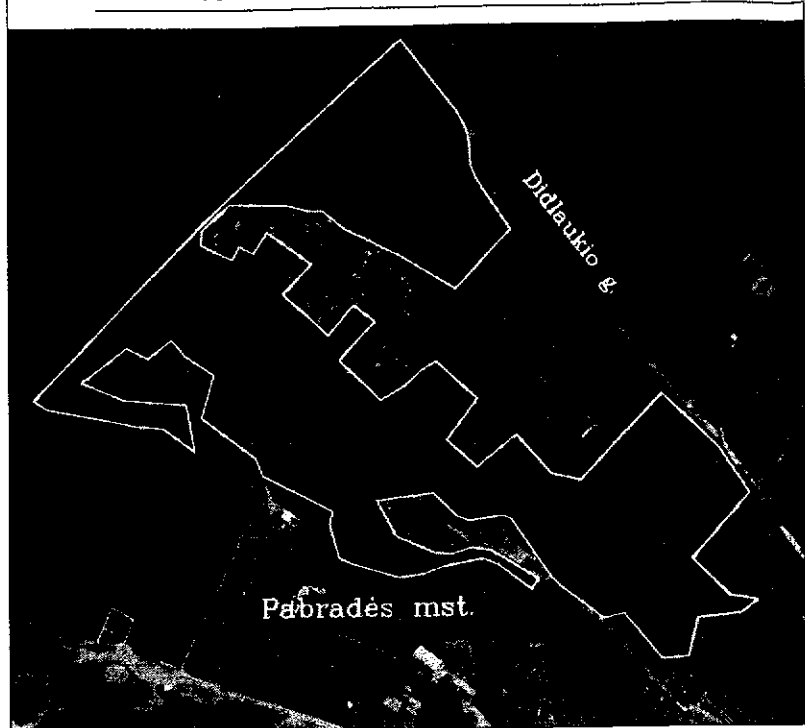
Nacionalinės žemės tarnybos prie ŽŪM
Švenčionių skyriaus
vyresnysis specialistas
Andrius Urbanavičius
Nr. 2



Sklypas plane M 1:10000

ŽEMĖS SKLYPO PLANAS M 1:5000

Sklypo plotas 166999 m²



**SKLYPO RIBOS PAŽYMĖTOS
KADASTRO ŽEMĖLAPYJE
VI REGISTRU CENTRO Vilniaus filialas**

Vyresnysis kadaistro specialistas
Sigitas Balsys

ISNAŠA

Linijos pav.	Linijos ilgis (m)	Linijos pav.	Linijos ilgis (m)	Linijos pav.	Linijos ilgis (m)	Linijos pav.	Linijos ilgis (m)	Linijos pav.	Linijos ilgis (m)	Linijos pav.	Linijos ilgis (m)	Linijos pav.	Linijos ilgis (m)
1-2	100.88	17-18	15.33	30-31	16.90	49-50	31.52	65-66	47.25	78-79	28.13	96-97	16.98
2-3	19.90	18-19	39.23	31-32	4.00	50-51	24.82	66-67	17.97	79-80	52.41	97-98	25.14
3-4	14.85	19-20	17.10	32-33	4.10	53-54	29.38	67-68	23.11	80-81	18.34	98-99	13.53
4-5	29.43	20-21	18.17	33-34	21.55	55-56	24.28	68-69	22.64	82-83	15.00	99-100	17.87
5-6	14.46	21-22	28.25	34-35	17.86	56-57	58.65	69-70	61.00	87-88	39.03	100-101	23.22
6-7	34.27	22-23	61.30	36-37	58.31	57-58	15.96	70-71	6.06	88-89	24.31	101-102	81.52
7-8	34.11	23-24	45.97	37-38	44.91	58-59	79.11	71-72	8.01	89-90	34.27	102-103	20.04
11-12	21.59	24-25	68.58	38-39	56.28	59-60	10.00	72-73	25.07	90-91	29.34	103-104	2.09
12-13	33.39	25-26	43.63	39-40	57.27	60-61	38.23	73-74	21.66	91-92	68.25	104-105	4.19
13-14	17.48	27-28	58.79	40-41	2.09	61-62	14.06	74-75	17.64	92-93	60.08		
14-15	22.51	28-28a	35.78	41-42	28.70	62-63	36.17	75-76	19.18	93-94	52.40		
15-16	65.95	28a-29	28.05	42-43	4.06	63-64	63.82	76-77	26.01	94-95	39.55		
16-17	42.86	29-30	11.07	43-44	74.57	64-65	45.34	77-78	22.08	95-96	23.08		

Kadastras:	vietovė Pabradės mst.	blokas	sklypas
Sklypo identifikatorius:	8 6 4 4 0 0 1 1 0 1 6 0		


Gatvė, namo Nr.	
Kaimas (miestelis)	Pabradės mst.
Seniūnija	Pabradės
Miestas (rajonas)	Švenčionių
Apskritis	Vilniaus

Gretimybė	Gretimo žemės sklypo kadastro Nr.	Pastabos
1-8; 45-47		Didlaukio gatvė
8-9; 35-36; 39-45	8644/0011:119	
9-23; 26-27; 34-35; 47-50; 51-72		Valstybinė žemė
81-84; 86-94; 104-1		
23-26	8644/0011:95	
27-28a	8644/0011:115	
28a-34	8644/0011:34	
36-39	8644/0011:39	
50-51	8644/0011:36	
72-81		
84-86; 94-96	8644/0011:69	
96-104		Pabradės tvenkinys

Su paženklintomis vietovėje žemės sklypo ribomis, aprašytais 2010 m. rugsėjo mėn. 11 d. žemės sklypo paženklavimo-parodymo akte, ir nustatyto ploto sutinku:
Žemės savininkas (naudotojas):

LIETUVOS RESPUBLIKA

(vardas, pavardė)



Nacionalinės žemės tarnybos prie Žemės ūkio ministerijos specialistas
Švenčionių skyrius
2012-12-10
Andrius Urbanavičius
Patikrino: vyresn. spec. (pareigos)
Suderino: vedėjas (pareigos)
(data)

Valstybinės miškų tarnybos
Miškų kontrolės skyriaus
Vilniaus teritorinio poskyrio
vyresnysis specialistas
Vladas Puplinskas



LICENCIJOS NR.G-675-(666)

Pareigos	Parasas	Vardas, pavardė	Data
DIREKTORIAUS PAV.		RAMŪNAS KUDŽMA	2012.11.29
VYKDYTOJAS		KAZIMIERAS URBONAVIČIUS	2012.11.29

ŽEMĖS SKLYPO PLANAS M 1:5000

Sklypo plotas 166999 m²

Sklypo identifikatorius: 8 6 4 4 0 0 1 1 0 1 6 0

KOORDINACIŲ ŽINIARAŠTIS

Koordinacių sistema LKS-94											
Taško Nr.	Kodas	X	Y	Taško Nr.	Kodas	X	Y	Taško Nr.	Kodas	X	Y
1	R	6096992.24	612639.19	39	R	6096553.15	612764.61	78	R	6096400.18	612661.60
2	R	6096912.06	612700.41	40	R	6096510.20	612802.50	79	R	6096396.50	612633.71
3	R	6096894.64	612710.04	41	R	6096509.19	612804.33	80	R	6096411.20	612583.40
4	R	6096880.27	612713.78	42	R	6096502.53	612832.25	81	R	6096418.47	612566.56
5	R	6096850.93	612716.05	43	R	6096502.44	612836.31	82	R	6096455.74	612556.07
6	R	6096837.59	612721.63	44	R	6096555.50	612888.70	83	R	6096470.45	612559.03
7	R	6096808.76	612740.15	45	R	6096596.50	612929.38	84	R	6096509.97	612481.08
8	R	6096780.45	612759.17	46	R	6096535.47	612993.70	85	R	6096529.53	612472.85
9	R	6096715.23	612698.39	47	R	6096485.22	613027.45	86	R	6096575.10	612411.76
10	R	6096752.25	612637.49	48	R	6096412.91	612962.26	87	R	6096622.49	612425.62
11	R	6096772.95	612594.70	49	R	6096371.60	613005.13	88	R	6096644.26	612393.22
12	R	6096782.21	612575.20	50	R	6096367.03	613036.32	89	R	6096662.77	612377.46
13	R	6096802.94	612549.03	51	R	6096351.99	613016.57	90	R	6096641.07	612350.93
14	R	6096802.85	612531.55	52	R	6096347.07	612968.15	91	R	6096656.16	612325.77
15	R	6096809.44	612510.03	53	R	6096304.61	612957.30	92	R	6096617.17	612269.75
16	R	6096811.04	612444.10	54	R	6096302.43	612928.00	93	R	6096598.81	612326.96
17	R	6096782.13	612412.46	55	R	6096352.99	612884.91	94	R	6096596.54	612379.31
18	R	6096766.81	612411.88	56	R	6096348.34	612861.08	95	R	6096559.61	612393.47
19	R	6096749.60	612447.13	57	R	6096383.28	612813.97	96	R	6096538.06	612401.74
20	R	6096764.72	612455.11	58	R	6096394.52	612802.64	97	R	6096549.89	612389.59
21	R	6096756.68	612471.40	59	R	6096460.07	612758.35	98	R	6096566.27	612370.52
22	R	6096780.07	612487.25	60	R	6096463.61	612749.00	99	R	6096574.84	612360.05
23	R	6096743.55	612536.48	61	R	6096458.97	612711.05	100	R	6096571.64	612342.47
24	R	6096710.63	612504.39	62	R	6096464.06	612697.94	101	R	6096566.58	612319.81
25	R	6096665.02	612555.60	63	R	6096489.49	612672.22	102	R	6096589.11	612241.47
26	R	6096698.18	612583.95	64	R	6096482.02	612608.84	103	R	6096596.31	612222.77
27	R	6096680.28	612607.76	65	R	6096442.49	612631.05	104	R	6096597.94	612221.46
28	R	6096637.32	612567.62	66	R	6096423.20	612674.18	105	R	6096600.90	612224.42
28a	R	6096612.89	612593.76	67	R	6096421.71	612692.09	106	R	6096684.68	612308.21
29	R	6096593.33	612613.86	68	R	6096428.72	612714.11	107	R	6096711.99	612335.53
30	R	6096598.65	612623.57	69	R	6096424.80	612736.41	108	R	6096799.14	612422.70
31	R	6096606.77	612638.39	70	R	6096392.80	612788.34	109	R	6096956.35	612597.64
32	R	6096609.33	612641.47	71	R	6096387.87	612784.78				
33	R	6096611.84	612644.71	72	R	6096381.38	612780.09				
34	R	6096626.26	612660.72	73	R	6096396.88	612760.39				
35	R	6096635.25	612676.15	74	R	6096409.71	612742.94				
36	R	6096593.54	612721.58	75	R	6096416.46	612726.64				
37	R	6096548.51	612687.77	76	R	6096412.91	612707.79				
38	R	6096517.96	612720.69	77	R	6096407.99	612682.25				

SKLYPO CENTRO KOORDINATĖS

Koordinacių sistema		Koordinatės X/Y		Planšeto nomenklatūra	
Sistema, kurioje vykdyti matavimai		X=6096558 Y=612645		82/39-4	
Valstybinė LKS-1994		X=6096558 Y=612645		82/39-4	
Žiniaraštį sudarė	KAZIMIERAS URBONAVIČIUS v. pavardė	Nr. 2M-M-1427	Matininko eksperto kvalifikacijos paž.	parašas	2012.11.29 data

DUOMENYS APIE ŽEMĖS NAUDOJIMO APRIBOJIMUS

Eil. Nr.	Kodas	Apribojimo sk. Nr.	Apribojimai	Žemės plotas, m ²
1	1	I	Ryšių linijų apsaugos zonos	680
2	6	VI	Elektros linijų apsaugos zonos	28020
3	26	XXVI	Miško naudojimo apribojimai	154399
4	29	XXIX	Vandens telkinių apsaugos juostos ir zonos	4300

SERVITUTAI

Eil. Nr.	Kodas	Servituto rūšis	Plotas m ²
1	214	Kelio servitutas-teisė važiuoti transporto priemonėmis, teisė naudotis pėsčiųjų taku, teisė varyti galvijus (tarnaujantis daiktas, plane pažymėta S;S1;S2;S3)	3544

Ištrauka iš Lietuvos Administracinių teisių pažeidimų kodekso:

47 straipsnis. Pastovių žemėnaudos riboženklų sunaikinimas arba gadinimas - užtraukia baudą nuo vieno šimto iki penkių šimtų litų.

48 straipsnis. Geodezinio pagrindo punktų bei markšėiderystės ženklų sunaikinimas arba gadinimas - užtraukia baudą nuo vieno šimto iki vieno tūkstančio litų.



NEKILNOJAMOJO TURTO REGISTRO CENTRINIO DUOMENŲ BANKO IŠRAŠAS

2012-11-06 09:24:22

1. Nekilnojamojo turto registre įregistruotas turtas:

Registro Nr.: 44/1555078

Registro tipas: Žemės sklypas

Sudarymo data: 2012-10-29

Švenčionių r. sav. Pabradės miesto sen. Pabradės m.

Registro tvarkytojas: Valstybės įmonės Registrų centro Vilniaus filialas

2. Nekilnojamieji daiktai:

2.1.

Žemės sklypas

Švenčionių r. sav. Pabradės miesto sen. Pabradės m.

Unikalus Nr.: 4400-2474-1970

Kadastrinis Nr: 8644/0010:148 Pabradės m. k.v.

Pagrindinė tikslinė naudojimo paskirtis: Miškų ūkio

Naudojimo būdas: Rekreatinių miškų sklypai

Žemės sklypo plotas: 1.8560 ha

Miško žemės plotas: 1.8560 ha

Matavimų tipas: Žemės sklypas suformuotas atliekant kadastrinius matavimus

Indeksuota žemės sklypo vertė: 20680 Lt

Indeksuota miško vertė: 20680 Lt

Indeksuota miško medynų vertė: 19474 Lt

Žemės sklypo vertė: 4811 Lt

Vidutinė rinkos vertė: 22500 Lt

Vidutinės rinkos vertės nustatymo data: 2012-08-02

Kadastru duomenų nustatymo data: 2010-12-14

3. Daikto priklausiniai iš kito registro: įrašų nėra

4. Nuosavybė:

4.1.

Nuosavybės teisė

Savininkas: LIETUVOS RESPUBLIKA, a.k. 111105555

Daiktas: žemės sklypas Nr. 4400-2474-1970, aprašytas p. 2.1.

[registravimo pagrindas: Nacionalinės žemės tarnybos teritorinio skyriaus vedėjo sprendimas, 2012-10-18, Nr. 45SK-(14.45.110)-302

[rašas galioja: Nuo 2012-11-06

5. Valstybės ir savivaldybių žemės patikėjimo teisė:

5.1.

Valstybinės žemės patikėjimo teisė

Patikėtinis: Nacionalinė žemės tarnyba prie Žemės ūkio ministerijos, a.k. 188704927

Daiktas: žemės sklypas Nr. 4400-2474-1970, aprašytas p. 2.1.

[registravimo pagrindas: Nacionalinės žemės tarnybos teritorinio skyriaus vedėjo sprendimas, 2012-10-18, Nr. 45SK-(14.45.110)-302

[rašas galioja: Nuo 2012-11-06

6. Kitos daiktinės teisės : įrašų nėra

7. Juridiniai faktai: įrašų nėra

8. Žymos: įrašų nėra

9. Specialios naudojimo sąlygos:

9.1.

VI. Elektros linijų apsaugos zonos

Daiktas: žemės sklypas Nr. 4400-2474-1970, aprašytas p. 2.1.

[registravimo pagrindas: Nacionalinės žemės tarnybos teritorinio skyriaus vedėjo sprendimas, 2012-10-18, Nr. 45SK-(14.45.110)-302

Plotas: 0.084 ha

[rašas galioja: Nuo 2012-11-05

9.2.

XXVI. Miško naudojimo apribojimai

Daiktas: žemės sklypas Nr. 4400-2474-1970, aprašytas p. 2.1.

[registravimo pagrindas: Nacionalinės žemės tarnybos teritorinio skyriaus vedėjo sprendimas, 2012-10-18, Nr. 45SK-(14.45.110)-302

Kopija tikra

Nacionalinės žemės tarnybos prie ŽŪM
Švenčionių skyriaus
vyresnysis specialistas
Andrius Urbanavičius

Plotas: 1.856 ha
[rašas galioja: Nuo 2012-11-05]

9.3.

I. Ryšių linijų apsaugos zonos

Daiktas: žemės sklypas Nr. 4400-2474-1970, aprašytas p. 2.1.
[registravimo pagrindas: Nacionalinės žemės tarnybos teritorinio skyriaus vedėjo sprendimas, 2012-10-18, Nr. 45SK-(14.45.110)-302]

Plotas: 0.081 ha
[rašas galioja: Nuo 2012-11-05]

10. Daikto registravimas ir kadastro žymos:

10.1.

Suformuotas naujas (daikto registravimas)

Daiktas: žemės sklypas Nr. 4400-2474-1970, aprašytas p. 2.1.
[registravimo pagrindas: Nekilnojamojo daikto kadastro duomenų byla, 2012-07-30 Nacionalinės žemės tarnybos teritorinio skyriaus vedėjo sprendimas, 2012-10-18, Nr. 45SK-(14.45.110)-302]
[rašas galioja: Nuo 2012-11-05]

10.2.

Kadastrinius matavimus atliko (kadastro žyma)

Uždaroji akcinė bendrovė "Geokada", a.k. 300019637
Daiktas: žemės sklypas Nr. 4400-2474-1970, aprašytas p. 2.1.
[registravimo pagrindas: Nekilnojamojo daikto kadastro duomenų byla, 2012-07-30 Licencija, Nr. G-675-(666) Kvalifikacijos pažymėjimas, Nr. 2M-M-1354]
[rašas galioja: Nuo 2012-11-05]


11. Registro pastabos ir nuorodos: [rašų nėra]

12. Kita informacija: [rašų nėra]

13. Informacija apie duomenų sandoriui tikslinimą: [rašų nėra]

2012-11-06 09:24:22


Dokumentą atspausdino: Registratore



Kristina Linkevičiūtė

Kopija tikra

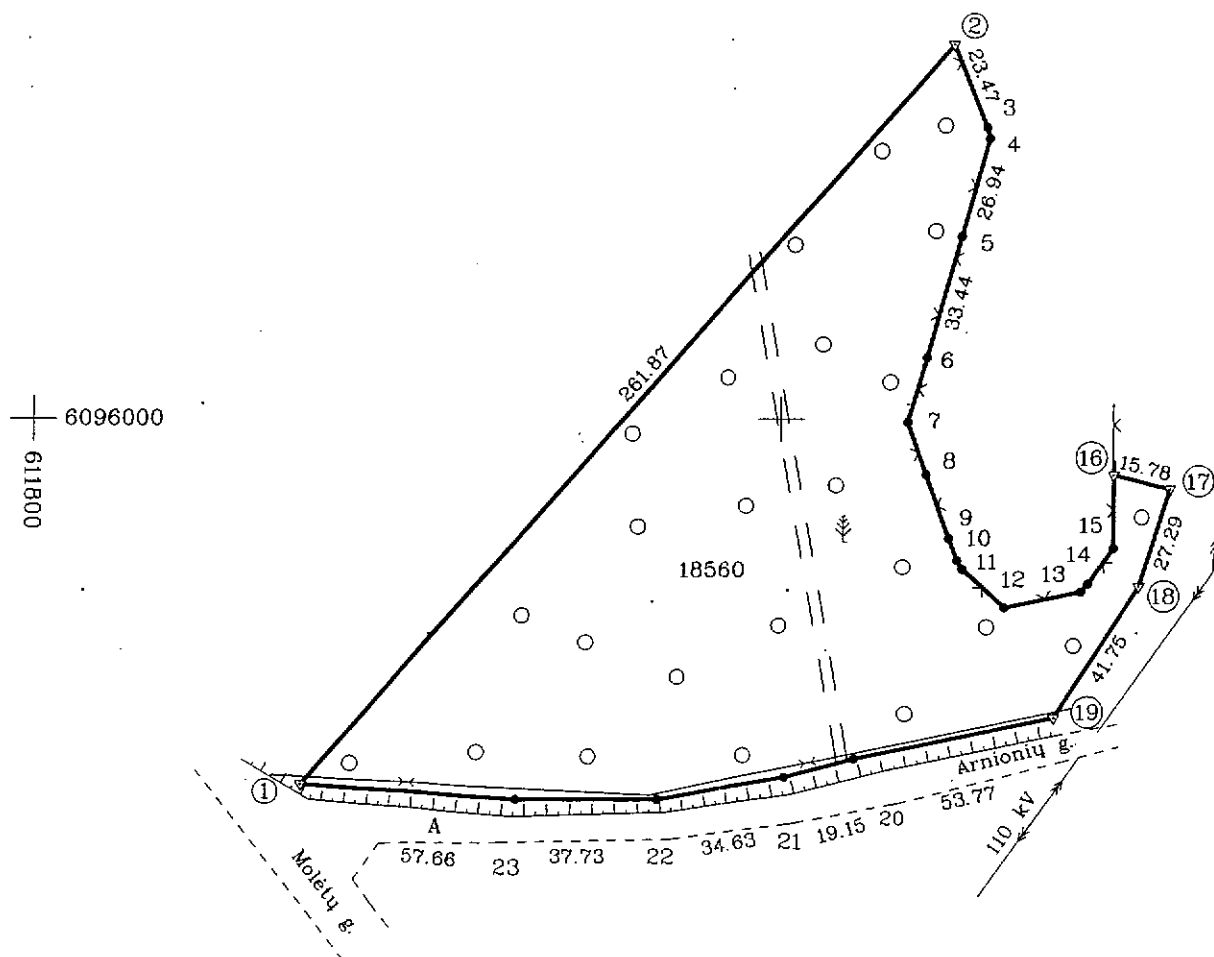
Nacionalinės žemės tarnybos prie ŽŪM
Švenčionių skyriaus
vyresnysis specialistas
Andrius Urbanavičius 2



Žemės sklypas plane M 1:10000

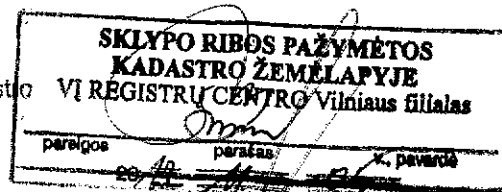


ŽEMĖS SKLYPO PLANAS M 1:2000 Sklypo plotas 18560 m²



Linijų anotacijų lentelė	
Gretimybė	Atstumas
3-4	3.03
6-7	17.93
7-8	14.73
8-9	18.05
9-10	6.27
10-11	2.75
11-12	15.15
12-13	20.82
13-14	2.86
14-15	11.75
15-16	19.44

vyresnysis kadastrinis specialistas
Sigitas Balsys



Suplentinta

Valstybinės miškų tarnybos
Miškų kontrolės skyriaus
Vilniaus teritorinio poskyrio
vyresnysis specialistas
Vaclovas Puplinskas

Kadastras:	vieta:	Pabradės mst	blokas	sklypas							
Žemės sklypo kadastras Nr.		8	6	4	4	0	0	1	0	0	198

Gatvė, namo Nr.	
Kaimas (miestelis)	Pabradės mst.
Seniūnija	Pabradės
Miestas (rajonas)	Svenčionių
Apskritis	Vilniaus

Gretimybė	Gretimo žemės sklypo kadastro Nr.	Pastabos
1-2	8647/0005:86	
2-16	8644/0010:128	
16-19		Valstybinė žemė
19-1		Arnionių g-vė

Kontrollė tikra

Nacionalinės žemės tarnybos prie ŽŪM
vėdinio skyriaus
vyresnysis specialistas
Andrius Urbanavicius
Nr. 2

Su paženkintomis vietovėje žemės sklypo ribomis, aprašytomis ... 2010 ... m. ... 02 ... mėn. 14. d. žemės sklypo paženklinimo-parodymo akte, ir nustatytu plotu sutinku:
Žemės savininkas (naudotojas):
LIETUVOS RESPUBLIKA

(vardas, pavardė) (parašas) (data)

Vilniaus ... apskrities viršininko administracijos ... departamento
Svenčionių ... miesto (rajono) žemėtvarkos skyriaus ... specialistas
Patikrino: ... Nacionalinės žemės tarnybos prie ŽŪM ... Artūras Kotolko
Suderino: ... Svenčionių skyriaus vedėja ... Marija Levarauskienė
(parašas) (vardas, pavardė) (data) 2012-10-12



LICENCIJOS NR.G-675(666)

Pareigos	Pareigos	Vardas, pavardė	Data
DIREKTORIAUS PAV.		RAMŪNAS KUDŽMA	2010 02 21
VYKDYTOJAS		GINTARAS PETUCHOVAS	2010 02 21

ŽEMĖS SKLYPO PLANAS M 1:2000

Sklypo plotas 18560 m²

Žemės sklypo kadastro Nr. 8 6 4 4 0 0 1 0

KOORDINACIŲ ŽINIARAŠTIS

Koordinacių sistema LKS 94							
Taško Nr.	Kodas	X	Y	Taško Nr.	Kodas	X	Y
1	R	6095902.98	611871.96				
2	R	6096099.36	612045.20				
3	R	6096077.55	612053.88				
4	R	6096074.62	612054.64				
5	R	6096048.65	612047.48				
6	R	6096016.46	612038.42				
7	R	6095999.24	612033.42				
8	R	6095985.35	612038.32				
9	R	6095968.39	612044.51				
10	R	6095962.53	612046.75				
11	R	6095960.12	612048.08				
12	R	6095949.88	612059.25				
13	R	6095954.12	612079.63				
14	R	6095956.26	612081.53				
15	R	6095965.83	612088.34				
16	R	6095985.27	612088.39				
17	R	6095981.54	612103.72				
18	R	6095955.56	612095.36				
19	R	6095920.61	612072.52				
20	R	6095909.81	612019.85				
21	R	6095904.89	612001.34				
22	R	6095898.94	611967.22				
23	R	6095899.18	611929.49				
SKLYPO CENTRO KOORDINATĖS							
Koordinacių sistema		Koordinatės X/Y		Planšetų nomenklatura			
Sistema, kurioje vykdyti matavimai		X=6095966 Y=611995		82/39			
Valstybinė LKS-1994		X=6095966 Y=611995		82/39			
Žiniaraštį sudarė		Gintaras Petuchovas		2M-M-1354		2010 02 21	
(parašas)		(vardas ir pavardė)		(kvalifikacijos pažymėjimo Nr.)		(data)	

DUOMENYS APIE ŽEMĖS NAUDOJIMO APRIBOJIMUS

Eil. Nr.	Kodas	Apribojimo sk. Nr.	Apribojimai	Žemės plotas, m ²
1	1	I	Ryšių linijų apsaugos zonos	810
2	6	VI	Elektros linijų apsaugos zonos	840
3	26	XXVI	Miško naudojimo apribojimai	18560

Ištrauka iš Lietuvos Administracinių teisų pažeidimų kodekso:

47 straipsnis. Pastovių žemėnaudos ribojimų sunaikinimas arba gadinimas - užtraukia baudą nuo dviejų šimtų penkiasdešimties iki penkių šimtų litų.

48 straipsnis. Geodezinio pagrindo punkto bei markšneiderystės ženklų sunaikinimas arba gadinimas - užtraukia baudą nuo penkių šimtų iki vieno tūkstančio litų.



NEKILNOJAMOJO TURTO REGISTRO CENTRINIO DUOMENŲ BANKO IŠRAŠAS

2012-10-31 07:56:35

1. Nekilnojamojo turto registre įregistruotas turtas:

Registro Nr.: 44/1555237
Registro tipas: Žemės sklypas
Sudarymo data: 2012-10-30
Švenčionių r. sav. Pabradės miesto sen. Pabradės m.
Registro tvarkytojas: Valstybės įmonės Registrų centro Vilniaus filialas

2. Nekilnojamieji daiktai:

2.1.

Žemės sklypas
Švenčionių r. sav. Pabradės miesto sen. Pabradės m.
Unikalus Nr.: 4400-2474-6178
Kadastrinis Nr.: 8644/0008:123 Pabradės m. k.v.
Pagrindinė tikslinė naudojimo paskirtis: Miškų ūkio
Naudojimo būdas: Rekreacinių miškų sklypai
Žemės sklypo plotas: 1.1411 ha
Miško žemės plotas: 0.8700 ha
Kitos žemės plotas: 0.2711 ha
Matavimų tipas: Žemės sklypas suformuotas atliekant kadastrinius matavimus
Indeksuota žemės sklypo vertė: 7130 Lt
Indeksuota žemės sklypo vertė be miško: 18 Lt
Indeksuota miško vertė: 7112 Lt
Indeksuota miško medynų vertė: 6547 Lt
Žemės sklypo vertė: 1728 Lt
Vidutinė rinkos vertė: 8000 Lt
Vidutinės rinkos vertės nustatymo data: 2012-08-02
Kadastro duomenų nustatymo data: 2012-07-18

Daikto priklausiniai iš kito registro: įrašų nėra

Nuosavybė:

4.1.

Nuosavybės teisė
Savininkas: LIETUVOS RESPUBLIKA, a.k. 111105555
Daiktas: žemės sklypas Nr. 4400-2474-6178, aprašytas p. 2.1.
Įregistravimo pagrindas: Nacionalinės žemės tarnybos teritorinio skyriaus vedėjo sprendimas,
2012-10-15, Nr. 45SK-(14.45.110)-270
Įrašas galioja: Nuo 2012-10-31

Valstybės ir savivaldybių žemės patikėjimo teisė:

5

Valstybinės žemės patikėjimo teisė
Patikėtinis: Nacionalinė žemės tarnyba prie Žemės ūkio ministerijos, a.k.
188704927
Daiktas: žemės sklypas Nr. 4400-2474-6178, aprašytas p. 2.1.
Įregistravimo pagrindas: Nacionalinės žemės tarnybos teritorinio skyriaus vedėjo sprendimas,
2012-10-15, Nr. 45SK-(14.45.110)-270
Įrašas galioja: Nuo 2012-10-31

Kitos daiktinės teisės : įrašų nėra

Juridiniai faktai: įrašų nėra

Žymos: įrašų nėra

Specialios naudojimo sąlygos:

1.

XXVI. Miško naudojimo apribojimai
Daiktas: žemės sklypas Nr. 4400-2474-6178, aprašytas p. 2.1.
Įregistravimo pagrindas: Nacionalinės žemės tarnybos teritorinio skyriaus vedėjo sprendimas,
2012-10-15, Nr. 45SK-(14.45.110)-270
Plotas: 1.1411 ha
Įrašas galioja: Nuo 2012-10-30

Daikto registravimas ir kadastro žymos:



Kopija tikra

Nacionalinės žemės tarnybos prie ŽŪM.
Švenčionių skyriaus
vyresnysis specialistas
Andrius Urbanavičius

10.1.

Kadastrinius matavimus atliko (kadastro žyma)
Uždaroji akcinė bendrovė "Geokada", a.k. 300019637

Daiktas: žemės sklypas Nr. 4400-2474-6178, aprašytas p. 2.1.
[registravimo pagrindas: Nekilnojamojo daikto kadastro duomenų byla, 2012-07-18
Licencija, Nr. G-675-(666)

Kvalifikacijos pažymėjimas, Nr. 2M-M-1354

[rašas galioja: Nuo 2012-10-30

10.2.

Suformuotas naujas (daikto registravimas)

Daiktas: žemės sklypas Nr. 4400-2474-6178, aprašytas p. 2.1.
[registravimo pagrindas: Nekilnojamojo daikto kadastro duomenų byla, 2012-07-18

Nacionalinės žemės tarnybos teritorinio skyriaus vedėjo sprendimas,
2012-10-15, Nr. 45SK-(14.45.110)-270

[rašas galioja: Nuo 2012-10-30

11. Registro pastabos ir nuorodos: [rašų nėra

12. Kita informacija: [rašų nėra

13. Informacija apie duomenų sandoriui tikslinimą: [rašų nėra

2012-10-31 07:56:35

Dokumentą atspausdino vyresnysis
registratorius



Hendrikas
Vilkoicas

Kopija tikra



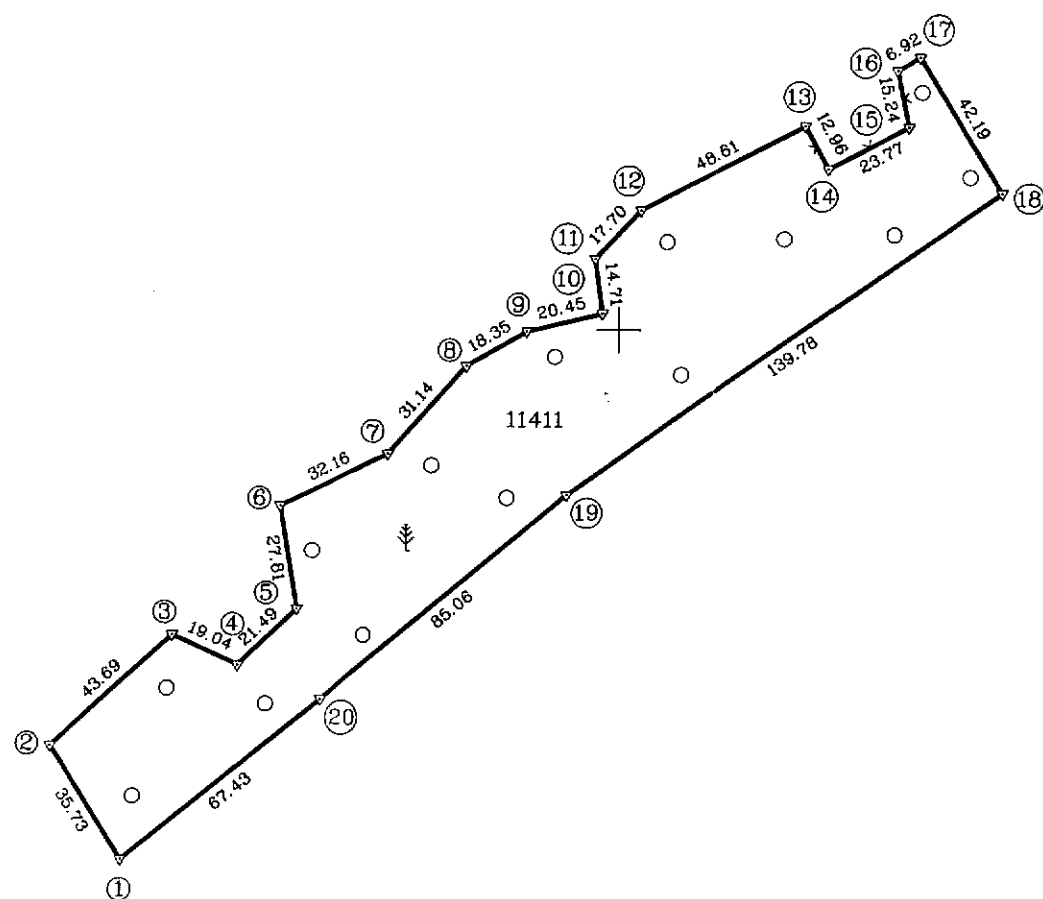

Nacionalinės žemės tarnybos prie ŽŪM
Sventionų skyriaus
vyresnysis specialistas

Andrius Urbanavičius

Žemės sklypas plane M 1:10000

ŽEMĖS SKLYPO PLANAS M 1:2000

Sklypo plotas 11411 m²



6094200
611400

Vyresnysis kadastro
specialistas
Sigitas Balsys

KADASTRO ŽEMĖLAPYJE
VI REGISTRŲ CENTRO Vilniaus filialas

pareigos parašas v. pavardė

Valstybinės miškų tarnybos
Miškų kontrolės skyriaus
Vilniaus teritorinio poskyrio
vyresnysis specialistas
Vaclovas Puplinskas

Kadastras:	vieta:	Vilniaus	blokas	sklypas
Žemės sklypo kadastro Nr.	8	6	4	4

Galvė, namo Nr.	
Kaimas (miestelis)	Pabradės mst.
Seniūnija	Pabradės
Miestas (rajonas)	Švenčionių
Apskritis	Vilniaus

Gretimybė	Gretimo žemės sklypo kadastro Nr.	Pastabos
1-1		Valstybinė žemė

Kopija tikra

Nacionalinės žemės tarnybos prie ŽŪM
Švenčionių skyriaus
vyresnysis specialistas
Andrius Urbanavičius

Su paženklinimais vietovėje žemės sklypo ribomis, aprašytomis ... 2010 ... m.
... 10 ... mėn. 11. d. žemės sklypo paženklinimo-parodymo akte, ir nustatytu plotu sutinku:
Žemės savininkas (naudotojas):

LIETUVOS RESPUBLIKA

(vardas, pavardė)

(parašas)

(data)

Nacionalinės žemės tarnybos prie Žemės ūkio ministerijos
Švenčionių žemėtvarkos skyriaus
Patikrino: ... Nacionalinės žemės tarnybos prie ŽŪM
Suderino: ... Švenčionių skyriaus vedėja
(parašas) (parašas) (data)
Marija Levarauskienė
2012-10-12
A.V.



LICENCIJOS NR.G-675(666)

Pareigos	Parašas	Vardas, pavardė	Data
DIREKTORIAUS PAV.		RAMONAS KUDZMA	2010 10 14
VYKDYTOJAS		GINTARAS PETUCHOVAS	2010 10 14

ŽEMĖS SKLYPO PLANAS M 1:2000

Sklypo plotas 11411 m²

Žemės sklypo kadastro Nr. 8 6 4 4 0 0 0 8

KOORDINACIŲ ŽINIARAŠTIS

Koordinacių sistema LKS 94							
Taško Nr.	Kodas	X	Y	Taško Nr.	Kodas	X	Y
1	R	6094258.27	611470.17				
2	R	6094288.20	611450.66				
3	R	6094317.91	611482.69				
4	R	6094310.14	611500.07				
5	R	6094325.17	611515.43				
6	R	6094352.55	611510.57				
7	R	6094366.75	611539.43				
8	R	6094390.26	611559.85				
9	R	6094399.52	611575.69				
10	R	6094404.35	611595.56				
11	R	6094418.90	611593.38				
12	R	6094431.80	611605.50				
13	R	6094454.56	611648.45				
14	R	6094443.26	611654.79				
15	R	6094454.72	611675.61				
16	R	6094469.61	611672.35				
17	R	6094473.30	611678.20				
18	R	6094437.60	611700.69				
19	R	6094356.25	611587.02				
20	R	6094301.24	611522.14				
SKLYPO CENTRO KOORDINATĖS							
Koordinacių sistema		Koordinatės X/Y		Planšeto nomenklatura			
Sistema, kurioje vykdyti matavimai		X=6094378 Y=611586		82/38			
Valstybinė LKS-1994		X=6094378 Y=611586		82/38			
Žiniaraštį sudarė		Gintaras Petuchovas		2010 10 14			
(parašas)		(vardas ir pavardė)		(data)			
		2M-M-1354					
		2M-ME-36					
		(kvalifikacijos pažymėjimo Nr.)					

DUOMENYS APIE ŽEMĖS NAUDOJIMO APRIBOJIMUS

Eil. Nr.	Kodas	Apribojimo sk. Nr.	Apribojimai	Žemės plotas, m ²
1	26	XXVI	Miško naudojimo apribojimai	11411

Ištrauka iš Lietuvos Administracinių teisių pažeidimų kodekso:

47 straipsnis. Pastovių žemėnaudos riboženklų sunaikinimas arba gadinimas – užtraukia baudą nuo dviejų šimtų penkiasdešimties iki penkių šimtų litų.

48 straipsnis. Geodezinio pagrindo punkto bei markšneiderystės ženklų sunaikinimas arba gadinimas – užtraukia baudą nuo penkių šimtų iki vieno tūkstančio litų.



VALSTYBĖS ĮMONĖ REGISTRŲ CENTRAS

V. Kudirkos g. 18-3, LT-03105 Vilnius, tel. (5) 2688 262, faks. (5) 2688 311, el.p. info@registrucentras.lt

NEKILNOJAMOJO TURTO REGISTRO CENTRINIO DUOMENŲ BANKO IŠRAŠAS

2012-11-02 14:18:43

1. Nekilnojamojo turto registre įregistruotas turtas:

Registro Nr.: 44/1555066

Registro tipas: Žemės sklypas

Sudarymo data: 2012-10-29

Švenčionių r. sav. Pabradės miesto sen. Pabradės m.

Registro tvarkytojas: Valstybės įmonės Registrų centro Vilniaus filialas

2. Nekilnojamieji daiktai:

2.1.

Žemės sklypas

Švenčionių r. sav. Pabradės miesto sen. Pabradės m.

Unikalus Nr.: 4400-2474-1680

Kadastrinis Nr.: 8644/0007:82 Pabradės m. k.v.

Pagrindinė tikslinė naudojimo paskirtis: Miškų ūkio

Naudojimo būdas: Rekreacinių miškų sklypai

Žemės sklypo plotas: 1.3327 ha

Miško žemės plotas: 1.1800 ha

Kelių plotas: 0.0221 ha

Kitos žemės plotas: 0.1306 ha

Matavimų tipas: Žemės sklypas suformuotas atliekant kadastrinius matavimus

Indeksuota žemės sklypo vertė: 12386 Lt

Indeksuota žemės sklypo vertė be miško: 22 Lt

Indeksuota miško vertė: 12363 Lt

Indeksuota miško medynų vertė: 11597 Lt

Žemės sklypo vertė: 2909 Lt

Vidutinė rinkos vertė: 14900 Lt

Vidutinės rinkos vertės nustatymo data: 2012-08-02

Kadastro duomenų nustatymo data: 2010-10-11

3. Daikto priklausiniai iš kito registro: įrašų nėra

4. Nuosavybė:

4.1.

Nuosavybės teisė

Savininkas: LIETUVOS RESPUBLIKA, a.k. 111105555

Daiktas: žemės sklypas Nr. 4400-2474-1680, aprašytas p. 2.1.

[registravimo pagrindas: Nacionalinės žemės tarnybos teritorinio skyriaus vedėjo sprendimas, 2012-10-18, Nr. 45SK-(14.45.110)-304

[rašas galioja: Nuo 2012-11-02

5. Valstybės ir savivaldybių žemės patikėjimo teisė:

5.1.

Valstybinės žemės patikėjimo teisė

Patikėtinis: Nacionalinė žemės tarnyba prie Žemės ūkio ministerijos, a.k. 188704927

Daiktas: žemės sklypas Nr. 4400-2474-1680, aprašytas p. 2.1.

[registravimo pagrindas: Nacionalinės žemės tarnybos teritorinio skyriaus vedėjo sprendimas, 2012-10-18, Nr. 45SK-(14.45.110)-304

[rašas galioja: Nuo 2012-11-02

6. Kitos daiktinės teisės:

6.1.

Kelio servitutas - teisė važiuoti transp. priemon., naudotis taku, varyti galvijas (tarnaujantis)

Daiktas: žemės sklypas Nr. 4400-2474-1680, aprašytas p. 2.1.

[registravimo pagrindas: Nacionalinės žemės tarnybos teritorinio skyriaus vedėjo sprendimas, 2012-10-18, Nr. 45SK-(14.45.110)-304

Plotas: 0.0221 ha


Aprašymas: žemės sklypo plana M1:2000 pažymėtas "S" indeksu.

[rašas galioja: Nuo 2012-11-02

7. Juridiniai faktai: įrašų nėra

8. Žymos: įrašų nėra

Kopija tikra



Nacionalinės žemės tarnybos prie ŽŪM

Švenčionių skyriaus

skyriaus specialistas

Andrius Urbanavičius

9. Specialios naudojimo sąlygos:

Lapas 2 iš 2

9.1.

XXVI. Miško naudojimo apribojimai
 Daiktas: žemės sklypas Nr. 4400-2474-1680, aprašytas p. 2.1.
 [registravimo pagrindas: Nacionalinės žemės tarnybos teritorinio skyriaus vedėjo
 sprendimas, 2012-10-18, Nr. 45SK-(14.45.110)-304
 Plotas: 1.3327 ha
 [rašas galioja: Nuo 2012-10-31

9.2.

XLIV. Ichtologiniai draustiniai
 Daiktas: žemės sklypas Nr. 4400-2474-1680, aprašytas p. 2.1.
 [registravimo pagrindas: Nacionalinės žemės tarnybos teritorinio skyriaus vedėjo
 sprendimas, 2012-10-18, Nr. 45SK-(14.45.110)-304
 Plotas: 0.698 ha
 [rašas galioja: Nuo 2012-10-31

9.3.

XXIX. Vandens telkinių apsaugos juostos ir zonos
 Daiktas: žemės sklypas Nr. 4400-2474-1680, aprašytas p. 2.1.
 [registravimo pagrindas: Nacionalinės žemės tarnybos teritorinio skyriaus vedėjo
 sprendimas, 2012-10-18, Nr. 45SK-(14.45.110)-304
 Plotas: 0.1195 ha
 [rašas galioja: Nuo 2012-10-31

9.4.

VI. Elektros linijų apsaugos zonos
 Daiktas: žemės sklypas Nr. 4400-2474-1680, aprašytas p. 2.1.
 [registravimo pagrindas: Nacionalinės žemės tarnybos teritorinio skyriaus vedėjo
 sprendimas, 2012-10-18, Nr. 45SK-(14.45.110)-304
 Plotas: 0.0508 ha
 [rašas galioja: Nuo 2012-10-31

10. Daikto registravimas ir kadastro žymos:

10.1.

Suformuotas naujas (daikto registravimas)
 Daiktas: žemės sklypas Nr. 4400-2474-1680, aprašytas p. 2.1.
 [registravimo pagrindas: Nekilnojamojo daikto kadastro duomenų byla, 2012-07-30
 Nacionalinės žemės tarnybos teritorinio skyriaus vedėjo
 sprendimas, 2012-10-18, Nr. 45SK-(14.45.110)-304
 [rašas galioja: Nuo 2012-10-31

10.2.


Kadastrinius matavimus atliko (kadastro žyma)
 Uždaroji akcinė bendrovė "Geokada", a.k. 300019637
 Daiktas: žemės sklypas Nr. 4400-2474-1680, aprašytas p. 2.1.
 [registravimo pagrindas: Nekilnojamojo daikto kadastro duomenų byla, 2012-07-30
 Kvalifikacijos pažymėjimas, Nr. 2M-M-1354
 Licencija, Nr. G-675-(666)
 [rašas galioja: Nuo 2012-10-31

1. Registro pastabos ir nuorodos: įrašų nėra

12. Kita informacija: įrašų nėra

13. Informacija apie duomenų sandoriui tikslinimą: įrašų nėra

Dokumentą atspausdino: Registratore




Kristina Linkevičiūtė

2012-11-02 14:18:43


iu,

Kopija tikra

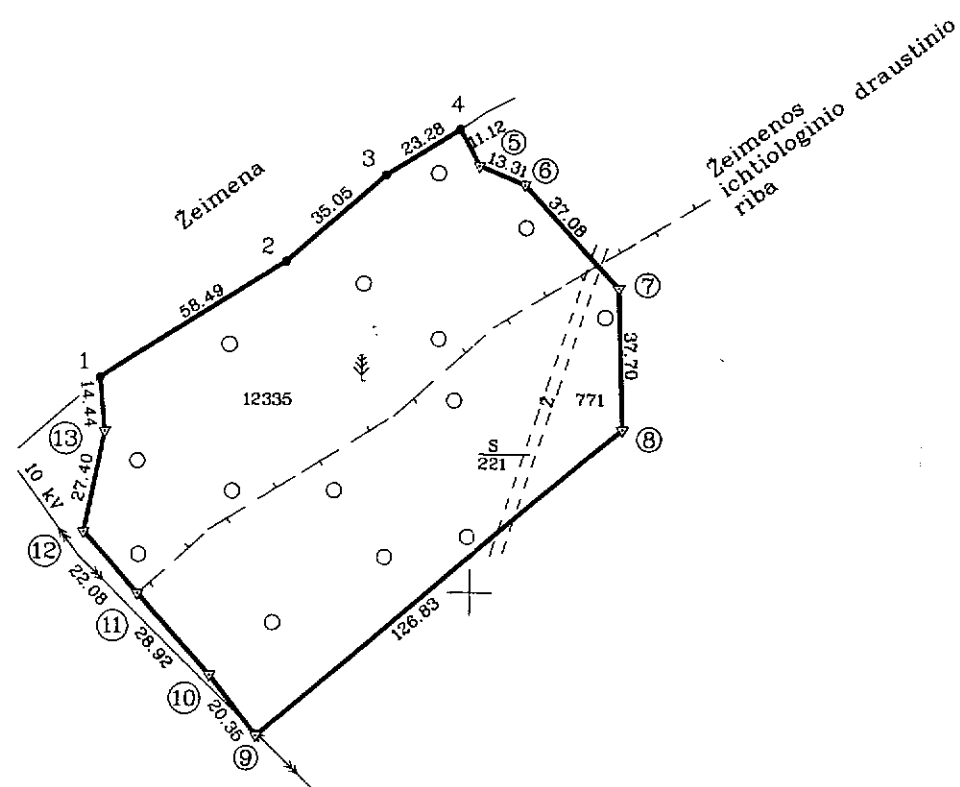


Nacionalinės žemės tarnybos prie ŽŪM
 Švenčionių skyriaus
 Skyriaus specialistas
 Andrius Urbanavičius

Žemės sklypas plane M 1:10000




ŽEMĖS SKLYPO PLANAS M 1:2000 Sklypo plotas 13327 m²



6094800
612600

Vyresnysis kadastrų specialistas
Sigitas Balsas




Valstybinės miškų tarnybos
Miškų kontrolės skyriaus
Vilniaus teritorinio poskyrio
vyresnysis specialistas -
Vaclavas Puplinskas

Kadastras:	vieta	Pabradės mst.	blokas	sklypas
Žemės sklypo kadastro Nr.	8	6	4	4

Gatvė, namo Nr.	
Kaimas (miestelis)	Pabradės mst.
Seniūnija	Pabradės
Miestas (rajonas)	Švenčionių
Apskritis	Vilniaus

Gretimybė	Gretimų žemės sklypo kadastro Nr.	Pastabos
1-4		Žeimenos upė
4-1		Valstybinė žemė

Kopija tikra



Su paženklinimais vietovėje žemės sklypo ribomis, aprašytomis 2010 m.
10 mėn. 11 d. žemės sklypo paženklinimo-parodymo akte, ir nustatytu plotu sutinku:
Žemės savininkas (naudotojas):

LIETUVOS RESPUBLIKA

(vardas, pavardė) (parašas) (data)


Nacionalinės žemės tarnybos prie žemės ūkio ministerijos
Svenčionių žemėtvarkos skyrius
Patikrino:
Suderino:
(pareigos) (parašas) (vardas, pavardė) (data)

2012-10-31
A.V.



LICENCIJOS NR. G-675(666)

Pareigos	Parašas	Vardas, pavardė	Data
DIREKTORIAUS PAV.		RAMONAS KUDŽMA	2010 10 14
VYKDYTOJAS		GINTARAS PETUCHOVAS	2010 10 14



ŽEMĖS SKLYPO PLANAS M 1:2000


Sklypo plotas 13327 m²

Žemės sklypo kadastro Nr. 8 6 4 4 0 0 0 7

KOORDINACIŲ ŽINIARAŠTIS

Koordinacių sistema LKS 94							
Taško Nr.	Kodas	X	Y	Taško Nr.	Kodas	X	Y
1	R	6094856.85	612700.24				
2	R	6094888.06	612749.71				
3	R	6094911.12	612776.11				
4	R	6094923.29	612795.96				
5	R	6094913.59	612801.39				
6	R	6094908.66	612813.75				
7	R	6094881.36	612838.84				
8	R	6094843.68	612840.21				
9	R	6094761.93	612743.24				
10	R	6094777.92	612730.66				
11	R	6094799.30	612711.18				
12	R	6094815.63	612696.32				
13	R	6094842.49	612701.71				

SKLYPO CENTRO KOORDINATĖS

Koordinacių sistema	Koordinatės X/Y	Planšeto nomenklatura
Sistema, kurioje vykdyti matavimai	X=6094844 Y=612771	82/38
Valstybinė LKS-1994	X=6094844 Y=612771	82/38
Žiniaraštį sudarė  Gintaras Petuchovas (parašas) (vardas ir pavardė)	2M-M-1354 2M-ME-36 (kvalifikacijos pažymėjimo Nr.)	2010 10 14 (data)

Ištrauka iš Lietuvos Administracinių teisių pažeidimų kodekso:

47 straipsnis. Pastovių žemėnaudos riboženklų sunaikinimas arba gadinimas - užtraukia baudą nuo dviejų šimtų penkiasdešimties iki penkių šimtų litų.

48 straipsnis. Geodezinio pagrindo punkto bei markšėderystės ženklų sunaikinimas arba gadinimas - užtraukia baudą nuo penkių šimtų iki vieno tūkstančio litų.

DUOMENYS APIE ŽEMĖS NAUDOJIMO APRIBOJIMUS

Eil. Nr.	Kodas	Apribojimo sk. Nr.	Apribojimai	Žemės plotas, m ²
1	6	VI	Elektros linijų apsaugos zonos	508
2	26	XXVI	Miško naudojimo apribojimai	13327
3	29	XXIX	Vandens telkinių apsaugos juostos ir zonos	1195
3	44	XLIV	Ichtiologiniai draustiniai	6980

SERVITUTAS

Eil. Nr.	Kodas	Servituto rūšis	Plotas m ²
1	201	Kelio servitutas (tarnaujantis daiktas, plane pažymėta S)	221

214 kelio servitutas - kase užtvirtinti transporto priemonėmis, teisi naudotis pėsčiųjų, jų troleibusais, teisi važiuoti galvijais (tarnaujantis daiktas, plane S), plotas - 221 m²
Išrašymui tildyti 